

**INVENTARIO CUENTA Y PARTICIÓN
DE LOS BIENES, CRÉDITOS Y
EFECTOS QUE HAN QUEDADO POR
FALLECIMIENTO DE
D^a. LUISA ZAMBRANA Y CHECA
MARQUESA DEL CONTADERO**

(Trascripción resumida)

Fuente: AHP de Jaén

Manuel Rodrigo Figueroa

Introducción

Destacar que los bienes inmuebles ascienden a 729 fincas pertenecientes al capital vinculado y 30 fincas al caudal libre. Distribuidas entre 39 municipios de las provincias de Jaén, Granada, Murcia, Madrid y León.

Documentación

	Página
▪ Testamento.	4
▪ Inventario de bienes libres.	8
▪ Inventario de bienes vinculados.	16
▪ Cuenta y partición de bienes entre los herederos.	56

Cuenta y Particion de los Bienes Libres y Vinculados que poseyó hasta su fallecimiento la Señora D.^a Luisa Zambrana y Checa, practicada entre su Viudo el Sr. D. José Maria Perez de Vargas y Cardenas Marques del Contadero; y sus cinco Hijos y Herederos los Señores D. Geronimo, D.^a Maria Antonia, D. Yldesonso, D.^a Josefa, y D. Agustin Perez de Vargas y Zambrana; por el Contador elegido por dicha Señora Marquesa en su Testamento y última disposicion, el Señor Don Luis Cañete y Falla vecino de esta Ciudad:
Año de 1851.

Copia auténtica del Testamen-
to de la Señora D.^a Luisa Lambra-
na y Checa Marquesa del Contadero.
Otorgado ante.
D. Sebastian Romero Escribano
público del Número y Juzgado de
la Ciudad de Andujar en 4.^o
de Febrero de
1847.



Sean cuantos vieren esta pública escritura de testamento, como yo **D^a. Luisa Zambrana y Checa**, marquesa del Contadero, natural de la ciudad de Úbeda y vecina de esta Andújar, hija legítima de los difuntos **D. Ildefonso Zambrana y Fajardo** y de **D^a. María Checa y Gutiérrez**, naturales, el primero de Úbeda y la segunda de Bailén. Hallándome por la misericordia de Dios en completa salud y cabal juicio y deseando estar prevenida con mi disposición testamentaria para cuando llegue el caso de mi fallecimiento evitar dudas y cuestiones que pudieran suscitarse acerca de mi verdadera voluntad, otorgo mi testamento en la forma y manera siguiente:

Mando, que mi cuerpo sea sepultado en el cementerio público, es mi voluntad que sea mi entierro mayor de Universidad, con asistencia de las cofradías que designen mis albaceas y que se digan por mi alma misa cantada, vigilia y responso, por todo lo cual se pagará la limosna de costumbre.

Mando, que se vistan 12 pobres, 6 de cada sexo que nombren mis albaceas como más acreedores a esta limosna.

Mando, que se celebren por mi alma 400 misas rezadas con el estipendio de 6 reales cada una. Y que se paguen de mis bienes las mandas forzosas establecidas actualmente o que se establezcan en el tiempo de mi fallecimiento.

Declaro, estoy casada con **D. José M^a. Pérez de Vargas y Cárdenas**, marqués del Contadero, de cuyo matrimonio tenemos por hijos a **D. Jerónimo, D. Ildefonso, D. Agustín, D^a. M^a. Antonia y D^a. Josefa Pérez de Vargas y Zambrana**, de los cuales el primero y las dos últimas están casados y D. Ildefonso y D. Agustín, solteros y menores de edad, aunque mayores de 14 años y bajo la patria potestad.

Declaro, que los referidos hijos casados recibieron por cuenta de sus legítimas paterna y materna, los bienes que constaran en las respectivas escrituras de dote y capital otorgadas, por lo que deben traer su importe a colación y partición con sus hermanos, recibéndolo en parte de pago de ambas legítimas por mitad.

Declaro, que cuando contraje matrimonio solo llevé a su poder lo expresado en la escritura de dote que otorgó a mi favor en 1817, ante el escribano D. Juan Chinel (Úbeda).

Declaro, que por fallecimiento de mi madre en Noviembre de 1817 y de mi padre en Marzo de 1826, no se formalizó inventario ni partición de sus herencias por ser hija única y por consiguiente estará por bienes raíces lo que resulte de documentos que se hallarán en el archivo de nuestra casa y en cuanto a muebles, alhajas, menaje de casa y ropas de mi uso, a lo que exprese y designe mi marido.

Declaro, que por fallecimiento de mis padres y mi tío **D. Agustín Fajardo y Zambrana**, este último el 03/11/1835 en la ciudad de Lorca, he sucedido en varios mayorazgos y vinculaciones que constarán detalladamente en sus respectivas escrituras de fundación y en algunas de autos posesorios, y todas ellas por ser de sucesión regular queda su mitad a mi libre disposición, reservando la otra mitad a mi hijo primogénito **D. Jerónimo Pérez de Vargas y Zambrana**, como inmediato sucesor, es mi voluntad que reuniendo esta mitad disponible de todos los bienes vinculados al caudal libre que me pertenece, por todos conceptos, se forme una masa a la cual se aplicará las disposiciones y distribuciones contenidas en este testamento, sin la menor diferencia entre lo que fue libre y vinculado.

Declaro, con respecto a las demás vinculaciones en que también he sucedido durante mi matrimonio y consta de sus respectivas fundaciones, que se conservan en el archivo de mi casa,

se practicará la misma división de mitades reservables y disponibles, quedando las primeras para mi hijo primogénito, y agregando las últimas a la masa libre como queda prevenido en la cláusula anterior y es conforme a las leyes vigentes.

Declaro, que de toda la masa libre de que puedo disponer sin perjuicio de las legítimas de mis hijos, usando del derecho que me conceden las leyes, lego el quinto a mi marido **D. José M^a. Pérez de Vargas**, con facultad de que pueda elegir para en parte de pago de esta porción legada, los muebles, ropas y alhajas que me pertenecieren, siendo de su cuenta el pago de los demás legados, mandas y gastos que por derecho corresponden a esta porción, para no perjudicar las legítimas de nuestros hijos.

Declaro, que todas las fincas libres que hemos adquirido durante nuestro matrimonio, constarán de las respectivas escrituras de compra que se conservan en el archivo de la casa.

Mando, que todos los criados que existiesen en mi casa al tiempo de mi fallecimiento, un vestido de luto y 60 reales a cada uno.

Legó, a mi nieta D^a. Luisa Pérez de Vargas, hija de D. Jerónimo, el hilo de perlas grueso y los zarcillos de diamantes de mayor tamaño.

Legó, a mi nieta D^a. Luisa Albarracín y Pérez de Vargas, un reloj de oro, un hilo de perlas y los zarcillos de diamantes pequeños.

Legó, a mi prima hermana D^a. Soledad Zambrana, 1.000 reales.

Mando, que si Victoria Fernández, continuase en mi servicio hasta mi fallecimiento, se le dé en propiedad la casa situada en la calle de la Rúa (Úbeda) y una cama completa y de la ropa de mi uso lo que señale mi marido.

Legó, a Ana M^a. Santamaría, residente a mi servicio en Úbeda, la casa que poseo en la plazuela de los Gutiérrez (Úbeda), frente a mi casa principal, y de los muebles que en ella se conservan los que mi marido designe.

Mando, a Francisca Cañizares, mi sirvienta, su cama y 200 reales.

Mando, que se de a las religiosas Capuchinas de Andújar, 12 fanegas de trigo.

Mando, que se de 1 fanega de trigo a cada una de las religiosas de Sta. Clara (Úbeda).


Mando, que se de a las religiosas Descalzas (Úbeda), 12 fanegas de trigo.

Nombro, como albaceas, para el cumplimiento de las obras piadosas que dejo, al prior párroco de mi parroquia y a D. Francisco Pérez de Vargas y D. José Albarracín.

Nombro, por defensor de mis menores hijos si los hubiere y por contador y partidador de mi herencia a D. Luis Cañete Falla.

Y después de cumplido y satisfecho todo lo que dejo dispuesto y expresado, instituyo por mis únicos herederos en el remanente de todos mis bienes y derechos presentes y futuros a los mencionados hijos **D. Jerónimo, D. Ildefonso, D. Agustín, D^a. M^a. Antonia y D^a. Josefa Pérez de Vargas y Zambrana**, a mi marido **D. José M^a. Pérez de Vargas y Cárdenas** y a los demás descendientes de legítimo matrimonio que tuviese al tiempo de mi muerte, por partes iguales.

Y por la presente revoco y anulo todas las disposiciones testamentarias que aparezcan formalizadas antes de ahora, excepto este testamento que otorgo y firmo ante el presente escribano público de esta ciudad de Andújar a 4 de Febrero de 1847, siendo testigos D. José Delgado, Manuel González Cantero, y Manuel de la Torre, dando fe yo el escribano.

A photograph of a handwritten signature in dark ink on a light-colored paper. The signature is written in a cursive style and reads "D. José Delgado". Above the signature, there are two small, stylized symbols that resemble the letter 'H' or 'X' on either side of a central mark. The signature is enclosed in a decorative, swirling flourish.

Ymbentario y descripcion de todos
los Bienes, Muebles, Créditos, Efectos
y Fincas libres que quedaron por
fallecimiento de la Señora D.^a Luisa
Zambrana y Checa Marquesa que
fue del Contadero: Formado por los
Señores Interesados en la Particion
de estos Bienes que lo subscriven, en el
Año de 1.851.



INVENTARIO Y DESCRIPCIÓN DE TODOS

Los bienes muebles, efectos y fincas libres que han quedado por el fallecimiento de **D^a. Luisa Zambrana y Checa**, marquesa del Contadero; formado con arreglo al justiprecio y tasación que ha practicado los respectivos peritos de cada ramo elegidos al efecto por los señores interesados en la partición de estos bienes, en la forma siguiente:

Muebles de madera

- Del número 1 al número 146, por un total de. **21.193 reales.**

Cuadros

- Del número 147 al número 219, por un total de. **6.022 reales.**

Vidriado

- Del número 220 al número 286, por un total de. **2.820 reales.**

Cristal

- Del número 287 al número 320, por un total de. **2.420 reales.**

Bandejas

- Del número 321 al número 334, por un total de. **492 reales.**

Cobre y Hierro

- Del número 335 al número 384, por un total de. **2.337 reales.**

Quinqués y Bronce

- Del número 385 al número 399, por un total de. **2.806 reales.**

Esterado

- Del número 400 al número 417, por un total de. **1.800 reales.**

Adornos de Sala

- Del número 418 al número 439, por un total de. **8.386 reales.**

Mantelería

- Del número 440 al número 478, por un total de. **1.186 reales.**

Ropa de Cama

- Del número 479 al número 575, por un total de. **8.155 reales.**

Ropa de color y Abanicos

- Del número 576 al número 707, por un total de. **13.283 reales.**

Paraguas

- Del número 708 al número 714, por un total de. **278 reales.**

Utensilios de Plata

- Del número 715 al número 750, por un total de. **11.650 reales.**

Alhajas

<i>Nº</i>	<i>Descripción</i>	<i>Reales</i>
751	Reloj de oro de señora.	600
752	Aderezo de perlas con broches de diamantes y una joya de diamante, alfiler de pecho y par de pendientes.	9.000
753	Hilo de perlas con broche de diamantes.	11.000
754	Hilo de perlas con broche de diamantes pequeño.	1.600
755	Dos hilos de perlas sueltos.	1.125
756	Medallón de brillantes.	7.000
757	Dos hilos de perlas y broche de piedra amatista.	1.950
758	Dos pendientes de diamantes.	400
759	Sortija de bisutería.	40
760	Sortija de diamantes.	240
761	Sortija de diamantes pequeña.	60
762	Sortija con figura de corazón.	440
763	Sortija de brillantes para hombre.	400
764	Dos sortijas con amatista.	100
765	Dos hueveras de plata.	80
766	Ocho botones de oro para chaleco.	144
767	Tres botones de diamantes para camisa.	480
768	Cadena de oro.	706
769	Dos botones de oro para camisa.	240
770	Alfiler de pecho.	40
771	Rosario de azabache engarzado en filigrana de plata.	40
772	Dos broches de pulseras sobredorada de plata.	16
773	Pulsera de oro con perlas.	200
774 a 782	Diversas piezas de bisutería.	134
Total		36.035

Guarnes

- Del número 784 al número 807, por un total de. **3.984 reales.**

Bestias

- Del número 808 al número 817, por un total de. **19.450 reales.**

Carruajes

- Del número 818 al número 822, por un total de. **33.600 reales.**

Muebles adicionados en la casa principal

- Del número 823 al número 833, por un total de. 1.748 reales.

Muebles existentes en la casa de Úbeda

- Del número 834 al número 1007, por un total de. 5.982 reales.

Muebles en el molino de Úbeda

- Del número 1008 al número 1018, por un total de. 1.208 reales.

Muebles en la casería de S. Luis

- Del número 1019 al número 1128, por un total de. 2.020 reales.

Útiles en el molino de Bailén

- Del número 1129 al número 1148, por un total de. 2.544 reales.

Muebles en poder de Bernarda Santamaría

- Del número 1149 al número 1154, por un total de. 141 reales.

Granos y Semillas

- Del número 1155 al número 1166, por un total de. 123.430 reales.

Aceite

<i>Nº</i>	<i>Descripción</i>	<i>Reales</i>
1167	Existencias en la bodega de la hacienda de la Aldehuela, 127 arrobas.	5.969
1168	Existencias de turbios en dicha bodega, 4 arrobas.	80
1169	Existencias en la bodega de Aromilla, 76 arrobas.	3.684
1170	Existencias de turbios en dicha bodega, 6 arrobas.	120
1171	Existencias en la bodega de la hacienda de Cerrada, 5.119 arrobas.	235.508
1172	Existencias de turbios en dicha bodega.	1.787
1173	Existencias en poder de D. Francisco Morillo, administrador de Bailén, 1.305 arrobas.	61.370
1174	Existencias de turbios en poder de dicho administrador.	805
1175	Existencias en poder de D. Juan Antonio Fernández, administrador de Úbeda, 3.545 arrobas.	166.638
1176	Existencias de aceite cerrado en poder de dicho administrador, 7 arrobas.	245
1177	Existencias de turbios en poder de dicho administrador, 91 arrobas.	2.104
	Total	478.310

Fincas en el Término de Andújar

<i>Nº</i>	<i>Descripción</i>	<i>Reales</i>
	<i>Edificios</i>	
1178	Casa pequeña en la c/ Juan Robledo, con sala, sótano y jardines. Linda: por un lado y por espalda con la casa principal del marqués del Contadero	3.335
1179	Cochera en el altozano de Zapateros. Linda: por arriba con casa de Francisco Bachiller, por abajo con otra del marqués del Contadero y por espalda con corral de casa de herederos de José Díaz y huerto de herederos de Juan Nepomuceno Morales.	9.000
1180	Casa en la c/ Capones Corta, que perteneció al convento de S. Francisco. Linda: por un lado con casa de Francisco Ruano y por otro con casa de herederos de Juan Manuel de Lara.	4.000
	<i>Viña</i>	
1181	En el sitio de los Majuelos, con casa, bodega, vasos y 22 aranzadas de vides. Linda: con viña de herederos de José Martino, con otra de herederos de Antonio Galas, con otra de Manuel Gómez Correas, con otra de Juan Vargas Vera y otra que llaman del Almendro.	14.000
	Total	30.335

Fincas en el Término de Martos

<i>Nº</i>	<i>Descripción</i>	<i>Reales</i>
1182	Casa en la c/ Carnicería. Linda: con casa de Ramón Moscoso.	13.763
	Total	13.763

Fincas en el Término de Bailén

<i>Nº</i>	<i>Descripción</i>	<i>Reales</i>
	<i>Olivares</i>	
1183	En el sitio de la Huerta Hidalgo con 313 plantas. Linda: Este con olivar de herederos de Matías de Pablo Blanco, Oeste con otro de Antonia Rusillo, Sur con el camino de Baños, Norte con tierra monte de este olivar.	12.490
1184	Llamado Perdigón, en el mismo sitio, con 111 plantas. Linda: Este con olivar de la viuda de Pablo Pasamón, Norte con el arroyo de la Huerta Hidalgo, Sur con monte perdido.	4.936
1185	Llamado Caraza, en el sitio del camino de Baños, con 71 plantas. Linda: Este con el camino de Baños, Oeste con olivar de Lucas Rodríguez, Sur con otro de Antonio Zapata.	3.500
1186	Llamado la Cañada, en el sitio del Palomar, con 89 plantas. Linda: Este, Sur y Norte con olivar propio.	5.270
1187	Llamado de los Frailes, en el sitio de la Cohatilla, agregado a la Huerta del Tío Terrones, con 44 plantas. Linda: Este con olivar propio, Oeste con huerta de la Cohatilla, Sur con la cuesta de dicho sitio.	790
1188	Llamado Saeta, en el sitio del Palomar, con 88 plantas. Linda: Este con olivar de Antonio Rentero, Norte con olivar de Lorenza Rodríguez.	2.550
1189	En el sitio de Marivieja, con 51 plantas. Linda: Este con olivar propio, Oeste con otro de herederos de Luis Arboledas (presbítero), Norte con otro de Francisco de la Chica.	870
1190	Situado en la vereda de la Alamedilla, con 86 plantas. Linda: Este con olivar de Antonio Carmona (presbítero), Oeste con la vereda, Sur con olivar de Pedro Cuesta.	2.375
1191	Situado en la vereda del Algarve, con 86 plantas. Linda: Este con olivar del marqués del Contadero, Oeste con otro de Ángeles Aguilar, Norte con viña de Antonio Alguera y olivar propio.	2.023
1192	Llamado Zaino, situado en la misma vereda, con 29 plantas. Linda: Este y Oeste con olivar propio, Norte con viña de Antonio Agüera.	572
1193	Situado en la vereda del Algarve, con 129 plantas. Linda: Este con olivar de Magdalena Costilla y Federico Arias Molina, Oeste con viña de Antonio Agüera, Norte con olivar de herederos de Juan Antonio Soriano.	4.804
1194	Llamado Saeta, en el sitio de Marivieja, con 64 plantas. Linda: Este con olivar de herederos de Luis Arboledas (presbítero), Oeste con otro propio.	1.264
1195	Situado en la Cruz de Barragán, con 44 plantas. Linda: Sur con olivar propio, Este con el camino de Burguillos, Norte con olivar de la Hacienda Nacional.	2.093

<i>Nº</i>	<i>Descripción</i>	<i>Reales</i>
	<i>Tierras</i>	2.093
1196	En el sitio de la Cruz de Barragán, con 2 fanegas. Linda: Este con el camino de Burguillos, Norte con olivar propio.	
	<i>Edificios</i>	
1197	Casa en la c/ Iglesia, que habita Blas de las Peñas. Linda: Este con la plazuela de la Constitución, sur con dicha calle, Norte y Oeste con casa propia.	27.917
1198	Cas en la c/ Real, que habita Pedro Santamaría. Linda: Este con casa de Josefa Rodríguez, Sur con otra propia, Norte con otra de herederos de Juan de la Rosa Molina, Oeste con dicha calle.	5.353
1199	Casa en la c/ Agua, que habita la viuda de Francisco Salcedo. Linda: Este con casa de herederos de José Cabrera, Sur con otra de herederos de Luis Rusillo, Oeste con otra de José Galindo, Norte con dicha calle.	3.622
1200	Casa en la c/ Puerto, que habita Santiago Moros. Linda: Este con casa de Pedro García Leña, Sur y Oeste con solares propios, Norte con dicha calle.	2.544
1201	Casa en la c/ Real, que habita Pedro Contreras. Linda: Este con c/ Pontanilla, Sur con c/ Real, Oeste y Norte con casa de Antonio Requena.	2.460
	Total	41.896

Fincas en el Término de Úbeda

<i>Nº</i>	<i>Descripción</i>	<i>Reales</i>
	<i>Edificios</i>	
1202	Mitad de casa en la c/ Nueva nº 14, la otra mitad pertenece a la colecturía de la iglesia de Sta. María. Linda: Este con casa de Antonio Izquierdo, Oeste hace esquina a las monjas de S. Nicasio.	1.946
1203	Mitad de casa en la c/ Zas nº 12, la otra mitad pertenece a la colecturía de la iglesia de Sta. María. Linda: Este con casa de Juan Millán, Oeste con otra de Antonia Parra.	8.779
1204	Molino de aceite situado en la Puerta de Granada. Linda: Oeste con el arco de dicha puerta, Norte con la tenería de Francisco Medina. Gravado con un censo 1.742 reales a favor de la Capilla de S. Juan Evangelista (Baeza).	19.617
	<i>Olivares</i>	
1205	Llamado Cercado Bajo, en el sitio Casa de las Gaitanas y Viña de Espadas, con 188 plantas. Linda: Este con viña de Manuel Arévalo (Baeza), Sur con olivar de Juan de la Cruz Molina, Oeste con otro del Crédito Público.	6.564
1206	Situado en el mismo lugar, con 18 plantas. Linda: Oeste con olivar de Jun Ogallar.	490
1207	Llamado Cercado alto, en el mismo sitio, con 182 plantas. Linda: Este con viña de Francisco Moya, sur con olivar de José García, Oeste con el camino viejo que sube al Paso, Norte con tierras de la Gaitana.	5.424
	Total	42.820

Fincas en el Término de Jódar

<i>Nº</i>	<i>Descripción</i>	<i>Reales</i>
1208	Casa en la c/ Espino. Linda: Este con casa de Andrés Higuera (Sabiote), Oeste con otra de Juan Bejillos.	2.475
	Total	2475

**Créditos a favor de esta testamentaria de las cuentas
formadas por los administradores**

Caudal de Úbeda

<i>Nº</i>	<i>Descripción</i>	<i>Reales</i>
1209	Por arrendamientos de casas, se adeudan por diversas personas hasta el 02/09/1850, en que ocurrió el fallecimiento de la marquesa.	7.710
1210	Por arrendamientos de las viñas, se adeudan por diversas personas hasta dicha fecha.	4.121
1211	Por arrendamientos de las huertas, se adeudan por diversas personas hasta dicha fecha.	3.860
1212	Por arrendamientos de tierras y solares, se adeudan por diversas personas hasta dicha fecha.	1.665
1213	Por réditos que se adeudan de varios censos impuestos sobre fincas de Juan Antonio Fernández.	15.051
	Total	32.407

Caudal de Andújar

<i>Nº</i>	<i>Descripción</i>	<i>Reales</i>
1214	Por arrendamientos de casas, tierras, viña y huerta, se adeudan por diversas personas hasta dicha fecha. Administración formada por Juan de Mora.	12.914
	Total	12.914

Caudal de Bailén

<i>Nº</i>	<i>Descripción</i>	<i>Reales</i>
1215	Por arrendamientos de casas, adeudan diversas personas que constan en la relación formada por Francisco Morillo.	1.949
	Total	1.949

Caudal de Granada

<i>Nº</i>	<i>Descripción</i>	<i>Reales</i>
1216	Por arrendamientos de casas, adeudan diversas personas que constan en la relación formada por Mariano Moreno.	3.520
1217	Por réditos que se adeudan de varios censos impuestos sobre fincas de las personas que constan en la relación formada por Mariano Moreno.	6.201
1218	Por 86 fanegas de trigo, que adeudan los arrendadores del cortijo del Navazo, según cuentas presentadas por Mariano Moreno.	2.170
1219	Por 23 fanegas de cebada, que adeudan los arrendadores del cortijo del Navazo, según cuentas presentadas por Mariano Moreno.	380
1220	Por 2 fanegas de garbanzos, que adeudan los arrendadores del cortijo del Navazo, según cuentas presentadas por Mariano Moreno.	80
	Total	12.351

Caudal de Lorca

<i>Nº</i>	<i>Descripción</i>	<i>Reales</i>
1221	Por arrendamiento de varias fincas en los términos de Cehegin y Bullas y producto de las aguas, adeudan diversas personas, según relación formada por Mariana Molina.	41.699
1222	Por adeudo de Pedro Martínez (Lorca), según liquidación practicada por el mismo.	10.326
	Total	52.025

Caudal de Madrid

<i>Nº</i>	<i>Descripción</i>	<i>Reales</i>
1223	Por arrendamientos de casas, adeudan diversas personas que constan en la relación formada por Vicente Fraile.	21.720
1224	Por atrasos de un censo o efecto de Villa de 11.000 reales de principal, impuesto sobre la Sisa Nueva de Carnes de la Villa y Corte de Madrid, se están debiendo 52 años de su plazo de 31/12/1850.	17.160
1225	Por atrasos de un censo o efecto de Villa de 44.000 reales de principal, impuesto sobre la Sisa del Vino de la Villa y Corte de Madrid, se están debiendo 52 años de su plazo de 31/12/1850.	68.640
Total		107.520

Efectivo

<i>Nº</i>	<i>Descripción</i>	<i>Reales</i>
1226	Importe que existía en poder del marqués del Contadero, el día del fallecimiento de sus esposa.	171.383
1227	Importe que existía en poder del administrador de Madrid, Vicente Fraile, según cuenta a 03/09/1850.	35.712
1228	Importe que existía en poder del administrador de Úbeda, Juan Antonio Fernández, según cuenta a 25/09/1850.	43.400
Total		250.495


• **Importan los bienes libres de la testataría. 1.436.651 reales.**

Los cuales ha sido tasados por los respectivos peritos nombrados al efecto, y para que conste los firman todos, siendo testigos D. Francisco Mora, Diego de la Torre y D. Manuel Garrido.

Andújar, 24 de Febrero de 1851

El Marq. del Contadero
Geronimo Potes
de Vargas y Zambrana
Juan A. Bernacini
Juan Antonio Perez de Vargas y Alfonso Sargal

Ymbentario y descripcion de todos
los Bienes correspondientes á los Vin-
culos y Mayorazgos que poseyó has-
ta su fallecimiento la Señora Doña
Luisa Zambrana y Checa Marquesa
que fué del Contadero: Formado
por los Señores Interesados en la Par-
ticion de estos Bienes que lo subscri-
ven en el Año de
1.851.



INVENTARIO Y DESCRIPCIÓN DE TODOS

Los bienes correspondientes a los Vínculos y Mayorazgos, que poseyó hasta su fallecimiento **D^a. Luisa Zambrana y Checa**, marquesa del Contadero; formado con vista y examen de diferentes documentos y del estado actual en que se encuentran las fincas de sus respectivas dotaciones, según la clasificación y justiprecio que de ellas han practicado los peritos de cada ramo elegidos al efecto, que todo es como sigue:

BIENES EN EL TERMINO DE ÚBEDA

Edificios

<i>Nº</i>	<i>Descripción</i>	<i>Reales</i>
1	Casa principal situada en la plazuela baja del Marqués nº 5, consta de 2 bodegas para aceite. Linda: Norte con corrales del conde de Gavia, Sur hace esquina a la c/ las Marquesas.	102.608
2	Casa llamada de Jesús, en la plazuela baja del Marqués nº 6. Linda: Norte con corrales del conde de Gavia, Sur con la casa anterior.	10.648
3	Casa pequeña, situada en la misma plazuela nº 3. Linda: Norte con casa de Juan Tamayo, Sur con otra de Mateo Perea.	4.868
4	Casa principal en c/ Llano de Sta. María nº 4, consta de cantina, tinajas y pilones. Linda: Norte con la esquina que vuelve al Pósito, Sur con esquina al Alcázar.	98.793
5	Casa principal en c/ Cuesta del Rosal nº 10, consta de bodega y tinajas. Linda: Este con casa de Tomás Reinante, Oeste con otra propia.	21.471
6	Casa pequeña en c/ Cuesta del Rosal nº 8. Linda: Este con la casa anterior, Oeste con la esquina al callejón del molino de S. Andrés.	3.505
7	Casa en c/ Fuente del Iruelo nº 2. Linda: Norte con casa de Juan Gómez, Sur con la esquina a la calle del Agua.	6.755
8	Casa en c/ Rúa nº 4. Linda: Este con casa de Josefa Pérez de Vico, Oeste con otra de Vicente Beltrán.	9.866
9	Casa pequeña en la c/ Real Viejo nº 69. Linda: Sur con casa de Antonio Cámara (presbítero) y Norte con otra propia.	4.444
10	Casa en c/ Jerarquía Alta nº 3. Linda: Sur con casa de Manuel Gómez, Norte con otra de Jerónima Campos.	9.491
11	Casa en c/ Carmen nº 8, consta de bodega y tinajas. Linda: Este con casa propia, Oeste con otra de Domingo Molina.	12.577
12	Casa en c/ Carmen nº 10, consta de bodega y tinajas. Linda: Este con casa de Francisco Tornero (presbítero), Oeste con otra propia.	13.606
13	Posada en la plaza del Mercado nº 4. Linda: Este con casa de Ildefonso García, Oeste con otra de María Aguilar.	11.528
14	Casa en la plaza del Mercado nº 30, consta de cantina. Linda: Sur con esquina a la calle del Bote, Norte con otra del marqués del Donadío.	6.790
15	Casa pequeña en la plaza del Mercado nº 10. Linda: Sur con casa de Josefa Díaz, Norte con el osario de S. Pablo.	2.380
16	Casa en c/ Administración Vieja nº 7. Linda: Norte con casa de Alejo Ráez Almagro, Sur con corrales de Andrés Torralba.	22.902
17	Casa en c/ Ancha nº 22. Linda: Norte con casa de Mariana Salas, Sur con otra de Francisco Martos.	7.703
18	Casa en la plazuela de S. Lorenzo nº 2. Linda: Este con casa de Andrés Sánchez, Oeste con otra de Salvador Román.	7.120
19	Casa pequeña en la c/ Alcázar nº 9. Linda: Sur con la esquina a un solar, Norte con casa principal propia.	5.912
20	Casa llamada del Patio, en c/ Alcázar nº 8. Linda: Norte con la esquina a la misma calle, Sur con casa propia.	10.918
21	Casa en c/ Alcázar junto al Jardín nº 5. Linda: Norte con casa propia, Oeste con el jardín de dicha casa.	5.284

<i>Nº</i>	<i>Descripción</i>	<i>Reales</i>
22	Casa en c/ Pastelería nº 2, consta de 2 cantinas. Linda: Norte con casa de Cristóbal Cerquella, Sur con corra de Ignacio Sabatel.	31.740
23	Tenería del Ángel nº 4, consta de albarcas, caldera, alfanje, solera, voladera y estanque de agua. Dispone de agua propia y después de utilizar la necesaria, se derrama en el pilar público de la Puerta de Granada y otra parte del agua la utilizan varias personas de la ciudad. Linda: Norte con molino aceite de Pedro Chinchilla, Sur con solares de Jerónimo Morales	24.827
Total		435.736

Haciendas

<i>Nº</i>	<i>Descripción</i>	<i>Reales</i>
<i>Mirabuenos</i>		
24	Casa situada junto a Sta. Eulalia.	8.470
25	Olivar con 1.735 plantas. Linda: Este con tierras del cortijo de Torre S. Juan y viña de Antonio Sánchez, Sur con el camino viejo de Sta. Eulalia-Torre S. Juan, Oeste con viña de Dolores Rubiales (viuda de Sanmartín) y olivar de Antonio Cano Colorín, Norte con viña de Carretas de Francisco Almagro y otra de Pedro Pelayo.	85.500
<i>Tesorero</i>		
26	Casa llamada del Tesorero.	8.960
27	Consta de 204 olivas, 26 fanegas de tierra, huerta con 100 álamos negros y árboles frutales, viña y chaparros. Linda: Este con el camino de dicho sitio, olivar de Diego Esteban Sánchez, viña de las capellanías del Maestro Ruiz de Alférez, Sur con tierras de la Beneficencia, Oeste con el camino que va al alto de Cuesta Zapata, Norte con el camino de debajo de la Zarzuela-Casa Rincón.	51.119
<i>Vega del Pelado</i>		
28	Casa con molino de aceite, torrecilla, almacén, tinajas, pilones y caldera.	84.590
29	Con 4.700 olivas.	176.598
30	Tierras de labro con 459 fanegas. Linda: Este con el arroyo de Torre Barranco, Sur y Oeste con el rio Guadalquivir, Norte con tierras del cortijo de las monjas de S. Nicasio, otras del cortijo de la Sierrezuela, otras del prior de Sto. Tomás y con el camino de Quesada.	88.836
31	Haza llamada de las Terreras con 56 fanegas. Linda: Este con tierras del cortijo de las Monjas, Sur con otras propias, Oeste con el rio Guadalquivir, Norte con el arroyo y barranco que baja del cortijo de Pelos.	8.272
32	Haza llamada de las Cabañas con 27 fanegas. Linda: Levante con tierras del cortijo de Casa Ramón Baja, Sur con el camino de Quesada, Norte con tierras de Francisco Almagro.	4.310
Total		516.655

Olivares

<i>Nº</i>	<i>Descripción</i>	<i>Reales</i>
33	En el sitio de la Veguilla, con 599 plantas. Linda: Sur con olivar de Pedro Godino, Oeste con la vereda de Hacendados (que divide el término de Úbeda y Baeza), Este con tierras de Lucas Lechuga y olivar de Juan Agustín Corroero, Norte con olivar de José Pascual Tejada.	19.220
34	Situado en el camino de Baeza, con 174 plantas. Linda: Este con tierras de Francisco Díaz y con el camino real de Baeza, Sur con olivar de Ildefonso Ogallar y Cristóbal Lillo, Oeste con viña vieja propia, Norte con otras de Manuel Salido Carreño y Francisco García (Baeza).	10.044
35	Llamado de las Chozas, en el sitio de la Fuente de la Teja, con 178 plantas y 2 fanegas de tierra. Linda: Este con olivar de la capilla del Salvador, Sur con otros de Juan Ispuzua, Francisco Martos y con el camino de las Chozas, Norte con viña del clero secular y olivar de Melchor y José de Dios.	4.586
36	Llamado el Cuadradillo, en el mismo sitio, con 73 plantas. Linda: Este con viña del clero secular, sur con olivar de José de Dios, Norte con otro de Antonio Moya Millán.	1.700
37	Llamado del Foso, en el mismo sitio, con 148 plantas. Linda: Este con olivar propio, Sur con viña del clero secular, Norte con olivar de Juan Fernández.	2.577

<i>Nº</i>	<i>Descripción</i>	<i>Reales</i>
38	Llamado Puesto de la Perdiz, en el mismo sitio, con 45 plantas. Linda: Sur con viña del clero secular que está criando Manuel Navarro, Oeste con olivar de Pedro Quesada (presbítero), Este con otro de Ginés de los Reyes.	821
39	Llamado de la Mata, en el mismo sitio, con 167 plantas. Linda: Sur con olivar de herederos de Francisco Morales de los Ríos, Oeste con otro propio, Norte con tierras de Francisco Blanca y olivar de Francisco Masea.	3.599
40	Llamado Tres Hiladas, en el mismo sitio, con 99 plantas. Linda: Este con tierras de Francisco Blanca, Oeste con el camino que sube a la Sierra Majamid, Norte con olivar de Luis de la Mota Hidalgo (prior de Sto. Tomás).	1.775
41	Llamado el Gordalillo, en el mismo sitio, con 65 planta. Linda: Este con tierras de Francisco Blanca, Sur con olivar de Luis de la Mota Hidalgo, Norte con otro de Ginés de los Reyes.	839
42	Llamado de Vico, en el mismo sitio, con 317 plantas. Linda: Este con el arroyo que baja de Triviña, Sur con tierras de Francisco Blanca, Oeste con el camino que sube a Sierra Majamid (que llaman de los Yeseros que van a la Torre), Norte con olivar de José de Dios.	7.657
43	Llamado del Marqués, con 120 plantas. Linda: Este con el arroyo que baja de la Triviña, Sur con olivar propio, Oeste con otro de Francisco Martos, Norte con tierras de Pedro Molina.	3.341
44	Llamado Camino de Cerrojo, en el mismo sitio, con 199 plantas. Linda: Este con olivar propio, Sur con otro de Francisco Martos, Oeste y Norte con el camino de Cerrojo.	3.231
45	Llamado de la Corona, situado en la Cañada de Juan Páez, con 105 plantas. Linda: Este con olivar de Gaspar López Pindado, Oeste con estacas de Baltasar Muñoz, Norte con viña de Luisa Valenzuela (que cultiva Pedro Toral).	2.315
46	Llamado el Parrizal, en el sitio de Fuente la Teja, con 143 plantas. Linda: Este con el arroyo de la Triviña, Sur con olivar de Pedro Molina, Oeste con otro propio.	3.461
47	Llamado el Alcaparral, en el mismo sitio, con 279 plantas. Linda: Este con el arroyo, Sur con olivar de la parroquia de S. Nicolás, Oeste con otro de Julián Moreno.	6.743
48	Llamado de las Dos Hiladas, en el mismo sitio, con 31 plantas. Linda: Este con el arroyo de Triviña, Oeste con olivar de Julián Moreno.	914
49	Llamado el Tintillo, en el mismo sitio, con 53 plantas. Linda: Este con el camino del Cerrojo, Sur y Norte con olivar de Francisco Almagro.	968
50	En el sitio de las Laderas de la Traperera, con 131 plantas. Linda: Este con olivares de Fernando Velasco y Antonio Gómez, el camino que va a la Traperera, Sur con estacar de herederos de Cristóbal Martínez, Oeste con otro de Ramón Mesías.	4.567
51	En el sitio de Valdeja, con 262 plantas. Linda: Este con viña y estacar de Juan Millán, Sur con el camino del Comendador, Oeste con olivar de Bernabé de la Paz, Norte con otro de Diego José Díaz.	9.725
52	En el sitio de Pájaro Verde o Barranco del Lobo, con 41 plantas. Linda: Este con olivar de herederos de Francisco Aguilar, Sur con el camino de la Casa de los Frailes, Oeste con viña de Antonio Raimundo, Norte con otra de Juan Garrido.	1.556
53	En el sitio de la Cañada del Pozuelo, con 76 plantas. Linda: Este con olivar de Francisco Aguilar Pareja, Sur con otro de José Almazán, Oeste con otro de Lucas Martos, Norte con otro de Diego García.	2.028
54	En el sitio de la Cruz de Herrera, con 66 plantas. Linda: Levante, Norte y Sur con olivar de la casería de Gómez, Oeste con el camino de la Cruz de Herrera.	2.178
55	En el sitio de las Marquesas, con 63 plantas. Linda: Oeste con olivar de Pedro Cano, Norte con otro de Antonio Cuadra.	3.640
56	En el sitio de Madre de Dios del Campo, con 237 plantas. Linda: Este con viña y estacar del conde de Gadiana, sur con olivar de Antonio Raya, Oeste con el camino de la Casa de los García, Norte con olivar de Luisa Martos.	7.277
57	En el sitio de la Alcobilla, con 55 plantas. Linda: Sur y Oeste con olivar de Bartolomé Piñera, Norte con otro de herederos Francisco Morales (presbítero).	2.808
58	Situado junto a la ermita de Ntra. Sra. del Pilar, con 57 plantas. Linda: Este con las eras del Ejido Alto, Sur con olivar de Josefa Díaz, Oeste con tierras del vizconde Sancho Miranda, Norte con olivar de Agustín Cobo.	3.524
59	En el sitio del Sotillo, con 93 plantas. Linda: Este y Sur con olivar de Josefa Díaz, Oeste y Norte con otro de Diego Miras y Manuel Leiva.	3.834
60	En el sitio de la casería de Porras y Martibañez, con 65 plantas. Linda: Sur con olivar de Andrés del Valle, Oeste con la vereda de la Casería de Barba, Norte con olivar de Josefa Molina.	2.163

<i>Nº</i>	<i>Descripción</i>	<i>Reales</i>
61	En el sitio de Valdecanales y Hoya del Negro, con 75 plantas. Linda: Este con olivar del Crédito Público, Sur y Oeste con viña de Hermenegildo Herrera	2.298
62	Llamado de los Lirios, en el sitio de la Huerta del Soto, con 45 plantas. Linda: Sur con olivar de Ana Adán, Oeste y Norte con otro de Juan Esteban Sánchez.	678
63	Situado en la Cañada del Capitán, con 161 plantas. Linda: Este con el camino a dicho sitio, Sur con olivar de Ramón Mesías, Oeste con otro de Rafael Mesías, Norte con otro de Bartolomé Piñera.	6.630
64	Llamado la Hijuela, en el mismo sitio, con 19 plantas. Linda: Este con olivar que fueron del convento de S. Andrés, Sur con otro de Juan Moreno (presbítero), Norte con el camino de los Ladrones.	516
65	Situado en la Cañada de las Monjas, con 124 plantas. Linda: Este con olivar de Pedro Quesada Alaminos, Oeste y Norte con otro de Josefa Díaz.	4.332
66	En el sitio del Poyo de Salas y Llano de S. Benito, con 404 plantas. Linda: Sur con tierras de José Redondo y Francisco Aragón, Oeste con otras de los Higueras de Sabiote, Norte con otras de Juan Nepomuceno Pérez.	11.351
67	En el sitio de Río Gotoso, con 201 plantas. Linda: Este y Norte con el camino de la Cantera de Tirola-Río Gotoso, Sur con olivar de José Reyes (presbítero) y Gaspar López Pintado, Oeste con el camino real de la Fuente Nueva.	8.220
68	En el sitio de Torre S. Juan, con 61 plantas. Linda: Este con olivar del marqués de la Rambla, Oeste y Sur con el camino del cortijo de Torre S. Juan, Norte con tierras de Antonio Sánchez.	1.385
69	En el sitio del Visillo de Sta. Eulalia o Asomadilla, con 113 plantas. Linda: Este con olivar de Josefa Molina, con el camino de Sta. Eulalia, Norte con olivar de Francisco Masea.	4.978
70	Llamado de los Corralillos, en el sitio de la Casería del Viento, con 113 plantas. Linda: Este con olivar de Clemente Martos, Sur con otros de Marcos Martínez Rey y Luis M ^a . Heredero, Oeste con otros de Luis de la Mota Hidalgo y Antonio Saro, Norte con la vereda que conduce a la cumbre de la Cañada de los Poleares.	2.765
71	Llamado del Almendro, en el mismo sitio, con 59 plantas. Linda: Este y Norte con olivar de Antonio Saro, Sur y Oeste con otro de Marcos Martínez Rey.	2.006
	Total	162.250

Viñas

<i>Nº</i>	<i>Descripción</i>	<i>Reales</i>
72	En el sitio Picón de Bairones, con 3.253 vides. Linda: Sur con tierras de herederos del presbítero Montesinos, Oeste con viña de Bartolomé de la Torre Gómez y el camino de Marimingo, Norte con viña de Francisco Villar.	2.280
73	En el sitio de Valdehigueras, con 5.150 vides. Linda: Sur con viña de Manuel Catena, Oeste con el camino del Comendador.	5.169
74	En el sitio de Valdejaén con 1.213 vides. Linda: Este con viña de Ignacio Ferrándiz (presbítero), Sur con el camino del arroyo de Sto. Domingo, Oeste con camino de la Casa de los Frailes, Norte con viña del priorato de Sto. Tomás.	1.706
75	En el sitio de Huerta Nalda, con 5.081 vides. Linda: Este con el camino real de Toledo, Sur con tierras de Fausto Ortega, Oeste con olivar de Juan Impizua.	9.155
76	En el sitio de Casa D. Gil, con 3.171 vides. Linda: Este con vinya de Juan de la Torre, Norte con otras del conde de Torres Cabrera y de la Mesa Capitular de la Colegial.	2.454
77	Situada en el arroyo Carbonero o Alcantarilla, con 2.371 vides. Linda: Este con vereda que va a la casilla de D. Gil, sur con viña de Francisco Galey, Oeste con el citado arroyo, Norte con viña de la capilla del Salvador.	4.072
78	Situada en el camino del Cuarto, con 1.895 vides. Linda: Este y Sur con viña de Juan Fernández, Oeste con otra de herederos de Pedro García, Norte con otra de Pascual de la Vara.	885
79	Situada en el camino del Cuarto, con 1.199 vides. Linda: Sur con viña de Juan Fernández, Este con otra de Santiago Manrique, Oeste con otras de Francisco Sevilla y capellanías de los vestuarios de Sta. María.	1.650
80	En el sitio del Quejigal, con 1.530 vides. Linda: Este y Sur con viña de Antonio Moreno, Oeste con el arroyo del Quejigal, Norte con viña de Antonio Saro.	3.370
81	Situada en al arroyo Albar y Piedra de los Esparragueros, con 1.447 vides. Linda: Este con viña de Juan Valenzuela, Sur con otra de Ildefonso Ráez, Oeste con otra de Purificación Arias (Jaén), Norte con otra de Santiago Manrique.	1.665

<i>Nº</i>	<i>Descripción</i>	<i>Reales</i>
82	Situada en la Hoya de Sto. Tomás, con 864 vides. Linda: Este con viña de Francisco del Villar, Sur con otra de Sebastián Rus, Oeste con otra de Antonio Molina Malo, Norte con otra de Fernando Viedma.	1.893
83	En el sitio de la Carralancha, con 1.724 vides. Linda: Este con viña de la parroquia de S. Pablo, Sur con tierras de José Maseas, Oeste con viña de Francisco Marín, Norte con el camino de Úbeda-Las Chozas.	1.389
84	En el sitio del Encinajero, con: - 1.955 vides. Linda: Este con olivar propio, Sur con el camino real de Baeza, Oeste con viña de Francisco Orzáez. - 1.332 vides. Linda: Este con viña de Francisco Orzáez, sur con el camino real de Baeza, Oeste con viña de Diego Muela. - 2.000 vides. Linda: Este con viña de Diego Muela, sur con el camino real de Baeza, Oeste con tierras de herederos de Francisco Morales de los Ríos, Norte con viña propia.	9.772
85	Situada en la Casa de D. Gil, con 3.743 vides. Linda: Este con la dehesilla de Juan Martínez, sur con viña de Gabriel Guillermo Moreno, Oeste con el arroyo de la Casilla, Norte con viña de Fernando Viedma.	7.174
Total		52.634

Cortijos de Tierra de Labor

<i>Nº</i>	<i>Descripción</i>	<i>Reales</i>
<i>Carbellido</i>		
86	Casa del cortijo.	3.944
87	Haza con 44 fanegas. Linda: Este con tierras del cortijo de Álvaro Méndez, Sur con otras de Noblejas, Oeste con otras de hijos de Andrés Almarza y cortijo de Peraltilla, Norte con otras de Pedro López Díaz.	18.150
88	Haza con 16 fanegas. Linda: Este y Sur con tierras de los cortijos de Juan Raya, Oeste con el camino de Granada, Norte con tierras de José Valero.	8.000
<i>La Herradura</i>		
89	Casa del cortijo.	7.380
90	Haza con 101 fanegas. Linda: Este con tierras propias, Sur con otras de Ildefonso de la Paz, Oeste con el paso real que va a la Fuente Vieja.	19.400
91	Haza llamada Vega del Guadiana, con 56 fanegas. Linda: Este y Oeste con tierras del cortijo de Guadiana, Sur con Sierra de D. Pedro, Norte con el río Guadiana.	8.425
<i>Indiano</i>		
92	Situado entre los ríos Guadalquivir y Guadiana, con 495 fanegas. Linda: Este con el río Guadiana, Sur con el cortijo del conde de Gabia, Oeste con tierras de Josefa Díaz, Norte con el río Guadalquivir.	74.425
93	En el sitio de la Vega de la Loca y Barranco del Aguiluchar, con 112 fanegas. Linda: Este y Sur con tierras de Josefa Díaz, Oeste con otras de Manuel Arévalo, Norte con el río Guadalquivir.	19.971
<i>Tesorero</i>		
94	Casa del cortijo.	16.400
95	Haza con 28 fanegas. Linda: Este con cortijo de Casa Ramón, sur con el camino que va a la Herradura, Oeste con tierras de José Coco.	11.520
96	Haza llamada los Pozos, con 24 fanegas. Linda: Sur con cortijo de Casa Ramón, Oeste con tierras de la capellanía que fue de José Valenzuela, Norte con el camino de la Herradura.	8.880
97	Haza llamada de la Encina, con 24 fanegas. Linda: Sur con cortijo de Casa Ramón, Oeste con cortijo Chico de Navallas, Norte con el camino de Quesada.	9.000
98	Haza llamado los Rubiales, con 60 fanegas. Linda: Sur con el camino de Quesada, Oeste con cortijo Chico de Navallas, Este con el paso real, Norte con tierras de Victoria Fernández.	15.400
99	Haza llamada Chica, con 3 fanegas. Linda: Este con el arroyo de la Minilla, sur con tierras del Garabatillo, Oeste con el paso real.	720
100	Haza en el arroyo Minilla, con 15 fanegas. Linda: Este con el camino de Quesada, Oeste y Norte con el cortijo grande de Navallas.	3.660
101	Haza llamada del Paso, con 18 fanegas. Linda: Este con el paso real, Sur con tierras de la Vega de las Salinas, Norte con tierras propias.	3.510

<i>Nº</i>	<i>Descripción</i>	<i>Reales</i>
102	Haza llamada las Piedras, con 10 fanegas. Linda: Este con el camino del cortijo de la Herradura, Sur con cortijo Casa Ramón, Oeste con tierras de la Vega Salinas.	2.200
103	Haza llamada los Terrones, con 10 fanegas. Linda: Sur con tierras de Ildefonso de la Paz.	2.080
104	Haza con 40 fanegas. Linda: Este con tierras de las Monjas, Sur con el arroyo del Barranco de Pelos, Oeste con tierras de la Herradura, Norte con el camino de Quesada.	7.950
Total		241.015

Tierras sueltas

<i>Nº</i>	<i>Descripción</i>	<i>Reales</i>
105	Situada frente al Encinarejo, con 2 fanegas. Linda: Este con tierras de Francisco Morales de los Ríos, Sur con el camino de Baeza.	1.125
106	En el sitio de Plazorita, con 4 fanegas. Linda: Este con tierras de Andrés Torralba, Oeste con otras de Pilar Román, Norte con el camino de la Fuente de Plazorita.	7.200
107	En el sitio de Cara Baeza, con 2 fanegas. Linda: Este con olivar de Pedro S. Martín (Jaén), Sur con tierras de Mesías, Norte con otras de Luis Rojas.	5.250
108	En el sitio de la Cruz de la Laguna, con 5 fanegas. Linda: Este con el camino de Peralta, Sur con tierras de la Colegial, Oeste con otras de la Mesa Capitular y camino del Comendador, Norte con el mismo camino.	5.645
109	En el sitio de Triviña, con 6 fanegas. Linda: Este y Sur con cortijo del Cerrojo, Oeste con tierras de Pedro Medinilla, Norte con otras de la Mesa Capitular.	2.220
110	En el sitio del Aguadero de los Potros, con 9 fanegas. Linda: Este y Norte con cortijo del Cerrojo, Sur con tierras de los Viejos, Oeste con arroyo Triviña.	3.325
111	En la Casería de Monsalve, con 2 fanegas. Linda: Sur con viña tinta de José Díaz, Oeste con otra de herederos de Francisco Aguilar Nava, Norte con olivar de la casería de Monsalve.	800
112	En el sitio del Cebadero o Valdejaén, con 5 fanegas. Linda: Este con tierras de Juan Millán, Sur con la vereda de Valdejaén, Oeste con viña de Juan Pretel, Norte con tierras de Jerónimo Millán.	5.470
113	En el arroyo Vallejos, con 9 fanegas. Linda: Este con tierras de la Colegial, Sur con el camino de Valdejaén, Oeste con tierras de Gregorio Baena, Norte con el camino de arroyo Vallejos-Casería de los Frailes.	11.080
114	En el sitio del Palomarejo, con 24 fanegas. Linda: Este con tierras de Andrés Torralba, Sur y Norte con otras del marqués de la Rambla, Oeste con el arroyo Palomarejo.	10.600
115	En el sitio de Valdeolivas, con 7 fanegas. Linda: Sur con tierras de la Mesa Capitular, Oeste con otras de la Colegial, Norte con viña de S. Isidro.	5.500
116	En el camino de Granada y Peña la Higuera, con 2,5 fanegas. Linda: Este con tierras de Ignacio Pujales, Sur con otras de Antonio Rubio, Oeste y Norte con otras de Luis Ávila (Granada).	2.500
117	En el sitio de la Alcantarilla y molino de Torre Alver, con 1 fanega. Linda: Este y Norte con viña de Juan Barba, Sur con tierras de Lucas Lechuga, Oeste con el camino de Quesada.	750
Total		61.465

Huertas

<i>Nº</i>	<i>Descripción</i>	<i>Reales</i>
118	En el arroyo Alvar, con 21 celemines (secano y riego). Linda: este con tierras de Juan Quesada y huerta del Crédito Público, sur con el camino de Triviña, Oeste y Norte con huerta de Catalina Muñoz.	4.136
119	Situado en las tenerías de la puerta de Granada, consta de 2 depósitos de agua y 16 celemines de riego. Linda: Este con la vereda que va a la alberca de Montante, Sur con solar de S. Francisco, Oeste y Norte con la vereda de los Hortelanos.	8.100
120	Situado en la puerta de Granada (bajo la ventana de la sacristía de S. Lorenzo), con depósito de agua y 3 celemines. Está cercado y tiene puerta a los arcos de la puerta de Granada. Linda: Este con la puerta de Granada, Sur y Oeste con solar del conde de Gabia, Norte con S. Lorenzo.	1.700

Solares

<i>Nº</i>	<i>Descripción</i>	<i>Reales</i>
121	Situado junto a S. Juan Bautista (extramuros), con 6 celemines. Linda: Este y Sur con tierras de Pedro Serrano, Oeste con el torreón donde estaba la iglesia de S. Juan, Norte con solar de Josefa Díaz.	500
122	Situado junto al anterior, con 3 cuartillos. Linda: Este con tierras de José Lorite.	75
123	Situado por bajo del arco de Sta. Lucía (extramuros), con 1 fanega. Linda: Este con solares de José de Dios y de S. Millán, sur con otro de Blas Barbero Perales, Oeste con otro del priorato de Sto. Tomás, Norte con otro de Juan Quesada Alaminos y la cuesta de Sta. Lucía.	1.260
124	Situado detrás del Pósito y Cárcel (en el recinto de Sta. María), con 5 celemines. Linda: Este con callejón de las casas de Baena, Oeste con casa propia, Norte con solar del conde de Sta. Ana.	800
125	Era de emparvar situada en el Alcázar, con 1,5 celemines.	200
Total		2.835

Censos a favor

<i>Nº</i>	<i>Descripción</i>	<i>Reales</i>
126	Contra herederos de Elvira Olid.	660
127	Contra herederos de José Iturriaga (Andújar).	1.560
128	Contra Francisco Antonio Rus.	2.060
129	Contra la obra pía de Niños Expósitos de Úbeda.	825
130	Contra Ramón Almagro.	2.933
131	Contra el marqués de la Rambla.	2.800
132	Contra Miguel Esteban (presbítero).	463
Total		11.301

Cargas sobre el caudal de Úbeda

<i>Descripción</i>	<i>Reales</i>
Censo a favor del marqués de Camarasa, impuesto sobre la casa principal de la plazuela baja del Marqués.	1.400
Censo a favor de Mateo Molina, impuesto sobre casa en el callejón de los Toros.	550
Censo a favor de Pedro Zamora, impuesto sobre el cortijo de la Herradura.	584
Censo a favor de José M ^a . Redondo, impuesto sobre la hacienda de Mirabuenos.	1.237
Censo a favor de Vicente Rubio, impuesto sobre la hacienda de Mirabuenos.	3.300
Censo a favor de la obra pía de Ancianos del Salvador, impuesto sobre la casa grande de la cuesta del Rosal.	1.100
Censo a favor de la capellanía fundada por Luisa Mérida (que posee Antonio Navarrete), impuesto sobre la casa grande de la cuesta del Rosal.	1.794
Censo a favor de la parroquia suprimida de Sto. Domingo (que cobra el clero secular), impuesto sobre las tierras de la Vega de la Loca.	2.000
Censo que hoy cobra el Estado, impuesto sobre casa en la c/ del Zas.	446
Total	12.411

Memorias

<i>Descripción</i>	<i>Reales</i>
A favor de la Colegial de Sta. María, impuesta sobre la casa del Llano de Sta. María y el cortijo Tesorero.	6.078
A favor de la parroquia de S. Millán, impuesta sobre varias fincas.	494
A favor de la parroquia de Sto. Domingo, impuesta sobre varias fincas.	911
A favor de la parroquia de S. Pedro, impuesta sobre las dos casas del Alcázar y la viña de Valdehigueras.	973
A favor de la parroquia de S. Lorenzo (agregada hoy a Sta. María), impuesta sobre varias fincas.	2.453
A favor de la parroquia de S. Pablo, impuesta sobre la casa en la Fuente del Iruelo.	1.200

<i>Descripción</i>	<i>Reales</i>
A favor del convento de S. Francisco, impuesta sobre varias fincas.	2.566
A favor del convento de S. Andrés, impuesta sobre varias fincas.	833
A favor de la parroquia de Sto. Domingo, impuesta sobre varias fincas.	133
A favor de la parroquia de S. Millán, impuesta sobre varias fincas.	216
A favor del Sta. Clara, se pagan por consumo de cera y trigo.	10.433
A favor de 18 pobres se paga el día de S. Ildefonso.	2.400
Total	28.690

• Total caudal.	1.498.033 reales.
• Total cargas del caudal.	41.106 reales.
• Importe caudal líquido.	1.456.927 reales.

BIENES EN EL TERMINO DE BAEZA

<i>Nº</i>	<i>Descripción</i>	<i>Reales</i>
<i>Olivares</i>		
133	En el sitio del Campillo, con 100 plantas. Linda: Este con el camino de los Caños, Norte con olivar de José Carazas, Sur con viña de la viuda de Juan Gutiérrez.	4.179
134	En el sitio del Clavijo, con 218 plantas. Linda: Este con olivar de Josefa Miranda (Úbeda) y el camino del Valle, sur con olivar de Andrés Fuentesillas.	8.978
135	Llamado el Cerrojillo, en el mismo sitio, con 76 plantas. Linda: Este con viña del prior de S. Juan (Baeza), Norte con viña y olivar de la viuda de José Moraga.	3.672
136	Llamado de las Matas, con 11 plantas.	235
137	Llamado los Corralillos, en el mismo sitio, con 132 plantas. Linda: Norte con olivar de Cristóbal Ruiz.	4.450
<i>Viñas</i>		
138	Situada en el arroyo del Sotillo, con 4.130 vides. Linda: Este con el camino del Arroyo Sotillo, Oeste con el camino de la Casería del Conde, Sur con viña de Lázaro Lechuga, Norte con olivar de Josefa Díaz.	5.314
<i>Tierras de labor</i>		
139	En el sitio del Encinarejo, con 3,5 fanegas. Linda: Este con tierras que fueron del convento de la Trinidad (Úbeda), Sur y Oeste con otras de Ildefonso Méndez, Norte con el camino real de Baeza.	2.650
140	En el arroyo del Matadero, con 4 fanegas. Linda: Este con tierras de herederos de Fernando Viedma, Sur con el camino real de Jaén, Oeste con tierras del cortijo del Pelotar, Norte con dicho arroyo.	3.291
141	En el arroyo de Berlanga, con 4 fanegas. Linda: Este con el citado arroyo, Oeste con tierras de Juan Nebrera, Sur con el arroyo del Peñón de Valdejaén.	756
142	Situada junto a la era del cortijo de Villa Pardillo, con 3 fanegas. Linda: Este, Sur y Oeste con tierras Antonio Santamaría, Norte con otras de Juan Nebrera.	480
143	Situada en la Loma de la Galeota, con 8 fanegas. Linda: Este y Oeste con tierras de los Pinillos, sur con otras del cortijo de Rueda, Norte con el arroyo Salado.	800
144	Llamada del Tesoro, en el mismo sitio, con 18 fanegas. Linda: Este y Norte con tierras de los Pinillos, Oeste y Sur con olivar del cortijo de Marimingo.	3.120
<i>Censos</i>		
145	Contra Pedro García.	6.600
Total		44.526

Cargas sobre el caudal de Baeza

<i>Descripción</i>	<i>Reales</i>
Censo a favor de la obra pía de Ntra. Sra. del Triunfo (parroquia de S. Andrés), impuesto sobre varias fincas	2.250
Censo a favor del convento de S. Antonio (que pertenece al Estado), impuesto sobre varias fincas.	1.653
Memoria a favor de la parroquia de S. Pablo.	1.247
Pensión a favor del convento de S. Francisco (efectivo y trigo).	2.734
Total	7.884

• Total caudal.	44.526 reales.
• Total cargas del caudal.	7.884 reales.
• Importe caudal líquido.	36.642 reales.

BIENES EN EL TERMINO DE VILLACARRILLO

<i>Nº</i>	<i>Descripción</i>	<i>Reales</i>
<i>Edificios</i>		
146	Casa posada en la plaza Pública. Linda: por parte alta con casa de Bernardo Zúñiga, por bajo con el arco del Sto. Cristo.	28.102
147	Casa en c/ Barrera del Toro. Linda: por alto con casa de Juan de la Torre, por bajo con otra de Andrés Porcel.	11.724
148	Casa en c/ Juego Pelota. Linda: por alto con casa de José León, por bajo con otra de Justa Lozano.	10.097
<i>Olivares</i>		
149	Situado en la cuesta de Marimora, con 94 plantas. Linda: Este con camino del arroyo del Vadillo, Oeste con olivar de Antonio García Pretel, Norte con otro de Juan Bueno, Sur con otro de José Gallego.	3.290
150	Situado en las Paredillas, con 84 plantas. Linda: Este con tierra de Ana M ^a . Díaz, Oeste con olivar de Juan Moreno Pulido, Norte con viña de Antonio Saro (Úbeda), Sur con olivar de Josefa Moreno.	2.352
151	En el mismo sitio, con 85 plantas. Linda: Este con olivar de Antonio Saro, Oeste con otro de Domingo Manjón, Norte con otro de Manuel Mora Gallego, Sur con otro de José Hipólito.	2.550
<i>Huerto</i>		
152	En el sitio llamado Mogón, con 8 celemines y 40 árboles frutales. Linda: Este con tierras de Juan Raspao, Oeste y Norte con el rio Guadalquivir, Sur con tierras de Francisco Crespo (Soriñuela).	800
<i>Viñas</i>		
153	En el sitio de la India, con 2.096 vides. Linda: Este con viña de Pedro Mora, Oeste con tierra de capellanía de Francisco Gallego, Norte con otras de Juan García, Sur con otras de Pedro López Parra.	2.959
154	En el sitio de Fuente Quesada, con 3.694 vides. Linda: Este con finca de herederos de María Gallego, Oeste y Norte con viña de José Rodero, Sur con tierra de José Rubiales.	4.345
<i>Tierras</i>		
155	Situada frente al cortijo de Narváez, con 40 fanegas. Linda: Este con tierras del cortijo del Teatino, Sur con otras del cortijo Narváez, Oeste con otras de Francisco Díaz.	6.360
156	Situada en la Cañada del Hornillo, con 20 fanegas. Linda: Sur y Oeste con tierras cortijo del Teatino, Este con otras de Lorencia.	4.150
157	Situada en la Cuesta de la Olivilla, con 4 fanegas. Linda: Este con olivar de Trinidad Benavides, Oeste con otro de Antonio García Pretel, Norte con otro de José Pellón, sur con otro de Lorenzo Suarez.	1.200
158	En mismo sitio, con 4 fanegas. Linda: Este con el camino a dicho sitio, Oeste con olivar de Dolores Martínez, Norte con otro de Miguel Orozco, sur con otro de Cristóbal Jiménez Chocolatero.	1.000

<i>Nº</i>	<i>Descripción</i>	<i>Reales</i>
159	En el sitio de las Casicas, con 18 fanegas. Linda: Este con el arroyo de la Fuente de Marijose, Oeste con el camino de Machacón, Norte con tierras de Pedro Martínez Hueso, sur con otras de Manuel M ^a . Benavides.	3.960
160	Situada en la Cañada de Sebastián Pérez, con 2 fanegas. Linda: Este y Sur con tierras de José Rubiales, Oeste con otras de los Propios de Villacarrillo, Norte con otras de Antonio García Pretel.	500
161	En el sitio Pozo de Osmoreno, con 5 fanegas. Linda: Este con tierras de Joaquín González (Soriñuela), Oeste con otras de José Rubiales, Norte con otras de Juan Antonio Benavides, Sur con otras de Antonio Benavides.	2.500
162	En el sitio de Majanos de Jaén, con 9 fanegas. Linda: Este, Oeste y sur con tierras de Bernabé Zúñiga, Norte con el camino de Úbeda.	2.700
163	En el sitio del Pozo de Tello, con 5 fanegas. Linda: Este con tierras de Pedro Pulido Salido, Oeste con otras de Francisco de la Torre Cerdán, Norte con otras de José Rubiales, Sur con otras de los Propios de Villacarrillo.	1.350
164	Situada en las Ramblas de Cartas, con 5 fanegas. Linda: Este con tierras de hijas de Manuel López, Oeste con otras de Juan Carvajal (Baeza), Norte con otras de la capellanía del Pregonero, Sur con otras de Tomás Carta.	3.500
165	Quiñón en el sitio del Calvario, con 3 fanegas. Linda: Este con el camino de la Torre del Álamo, Oeste con tierras de Juan Ordoñez Soto, Norte con el camino del Calvario, Sur con tierras de Ildefonso Mármol.	3.600
166	En el sitio del Retamal, con 18 fanegas. Linda: Este con vereda del cortijo del Rastillo, Oeste con el camino de Sto. Tomé, Norte con tierras de la fábrica de Garciez, Sur con otras del cortijo del Rastillo.	3.240
167	En el mismo sitio, con 13 fanegas. Linda: Este y Sur con tierras de Francisco Mora Gallego, Oeste y Norte con otras de los Propios de Villacarrillo.	2.860
168	En el sitio de la Piedra, con 2 fanegas. Linda: Este con tierras de Pascual Martínez Fernández, Oeste con el camino de Mogón, Norte con tierras de Cristóbal Baena, Sur con otras de la capellanía de Ginés López Carbonell.	750
169	Quiñón en el sitio del Charco de los Linos, con 4 celemines. Linda: Este, Sur, Oeste y Norte con tierras de Ana M ^a . Díaz.	300
170	Quiñón en el mismo sitio, con 4 celemines. Linda: Este y Norte con tierras de Francisco González Arco, Oeste con el arroyo de los Charcos de los Linos, Sur con tierras de Manuel Mora Moreno.	200
171	Quiñón en el sitio de la Fuente de los Almendros. Linda: Este y Norte con tierras de Francisco Guevara, Oeste con otras de José Martínez Magaña, Sur con otras de Pedro Martínez Hueso.	900
172	Quiñón en el sitio de las Cruces o Capa de Grana, con 1 fanega. Linda: Este, Oeste y Sur con tierras de Manuel M ^a . Benavides, Norte con otras de José Moya Polo.	1.800
173	Quiñón situado en la Cerca de Sto. Cristo, con 1 fanega. Linda: Este y Sur con tierras de Pedro Regil, Oeste con otras de Luis Rodero Corbera, Norte con el camino del Prado de Almudejo.	1.800
174	Quiñón en el sitio de la Fuente de D. Francisco, con 2 fanegas. Linda: Este con tierras de Antonio Gallego, Oeste con otras de Juan Miguel Valcuende (Baeza), Norte con otras de Ildefonso Mármol, Sur con otras de la capellanía de Juan Cantero.	2.750
175	Quiñón en el sitio Royo Servales, con 6 celemines. Linda: Este y Norte con tierras de Francisco Guevara, Oeste con otras de Ildefonso Mármol, Sur con otras de Pedro Martínez Hueso.	300
176	En el sitio de las Pozas, con 12 fanegas. Linda: Este y Norte con tierras de Cristóbal Baeza, Oeste con el camino de Boromocho, Sur con tierras de Andrés Trujillo (Baeza).	4.800
177	Quiñón en el sitio de la India, con 1 fanega. Linda: Este con tierras de Trinidad Benavides, Oeste con otras de Juan Ambrosio Benavides, Norte con el camino que va a la casa de D. Miguel, Sur con el camino Viejo.	1.500
<i>Censos</i>		
178	Contra José Moya Polo, impuesto sobre tierra en el sitio de la Guijarra.	1.432
179	Contra José Pellón, impuesto sobre un olivar en el sitio de las Ratas.	515
180	Contra José León García, impuesto sobre un olivar en el sitio de las Ratas.	890
181	Contra Diego Mora Mora, impuesto sobre una casa en la Corredera.	549
182	Contra Isabel Moreno Carzorleño, impuesto sobre una casa en la Corredera.	549
183	Contra José Pellón, impuesto sobre un olivar en el sitio de las Ratas.	216

Nº	Descripción	Reales
184	Contra José Pulido Tamar, impuesto sobre una viña en el sitio de las Ratat.	200
185	Contra Eufrasia Gómez, impuesto sobre un olivar en el sitio de las Ratat.	474
186	Contra Antonio Martínez Trillo, impuesto sobre un olivar en el sitio de las Ratat.	412
187	Contra Cristóbal Moreno Raya, impuesto sobre un olivar en el sitio de las Ratat.	206
188	Contra Pascual Martínez Fernández, impuesto sobre un olivar en el sitio de las Ratat.	149
189	Contra Juan Hueso Cañizares, impuesto sobre un olivar en el sitio de las Ratat.	592
190	Contra Catalina Moreno Clavijo, impuesto sobre un olivar en el sitio de las Ratat.	149
191	Contra María Martínez Moreno, impuesto sobre un olivar en el sitio de las Ratat.	206
192	Contra José Moreno Donaire, impuesto sobre un olivar en el sitio de las Ratat.	149
193	Contra Vicente Vélez, impuesto sobre un olivar en el sitio de las Ratat.	841
194	Contra Domingo Manjón, impuesto sobre un olivar en el sitio de las Ratat.	1.333
195	Contra Cristóbal Ramón Gallego, impuesto sobre un olivar en el sitio de las Ratat.	7.950
184	Contra José Pulido Tamar, impuesto sobre una viña en el sitio de las Ratat.	200
185	Contra Eufrasia Gómez, impuesto sobre un olivar en el sitio de las Ratat.	474
	Total	133.026

Cargas sobre el caudal de Villacarrillo

Descripción	Reales
Censo a favor de Antonio Benavides, impuesto sobre varias fincas.	5.500
Por memoria a favor de la parroquia de Villacarrillo.	3.623
Total	9.123

- Total caudal. 133.026 reales.
- Total cargas del caudal. 9.123 reales.
- Importe caudal líquido. **123.903 reales.**

BIENES EN EL TERMINO DE CAZORLA

Cortijo de Hornos

Nº	Descripción	Reales
	<i>Cortijo de Hornos</i>	
196	Casa del cortijo.	20.368
197	Situado en el río de Toya, término de Pela de Becerro.	
	<i>Tierras de riego</i>	
198	Situadas al lado del río Toya (Peal de Becerro), con 28 fanegas. Linda: Este con era de trilla de Dámaso Marín, Sur con el camino de Jódar, Oeste con olivar de Andrés Arroquia (Jódar), Norte con el río Toya.	18.125
199	Llamada de la Monja, en el mismo sitio, con 10 fanegas. Linda: Este con tierras de Ildefonso Rey, sur con el río Toya, Oeste y Norte con tierras de Anzote (Granada).	7.000
200	Llamada la Grana, con 10 fanegas. Linda: Este y Norte con tierras propias, Sur con el río Toya, Oeste con tierras de Ildefonso Rey.	12.000
201	Llamada el Pilón, con 6 fanegas. Linda: Este, Oeste y Norte con tierras propias, Sur con el río Toya.	8.400
202	Llamada los Álamos, con 3 fanegas. Linda: Este, Oeste y Norte, con tierras propias, Sur con el río Toya.	5.600
203	Llamada Noguera, con 4 fanegas. Linda: Este con el camino de las Cuevas de Hornos, Sur con el río Toya, Oeste y Norte con tierras propias.	7.000
204	Situada por encima de la era del cortijo, con 8 fanegas. Linda: Este con tierras de Domingo Fernández (Peal), Sur con el camino de Peal, Oeste con tierras propias, Norte con la acequia.	7.200
205	Situada por encima de los Álamos, con 8 fanegas. Linda: Este y Sur con tierras propias, Oeste con otras de Ildefonso Rey, Norte con la acequia.	9.600

Nº	Descripción	Reales
<i>Tierras de secano</i>		
206	Llamada del camino de Peal, con 30 fanegas. Linda: Este con tierras de herederos de Gabino Monueva, sur con otras de Dámaso Marín, Oeste con otras del convento de S. Juan (Cazorla), Norte con otras de Juan Marín.	4.925
207	Llamada Puerto de la Calabaza, con 70 fanegas. Linda: Oeste con tierras de Juan de Dios Marín, Sur con la acequia, Norte con el camino de Quesada y Puente de la Reina, Este con tierras de Gregorio Barrutia.	17.000
208	Llamada Vaciacostales, con 50 fanegas. Linda: Este y Sur con tierras de Anzote (Granada), Oeste con otras de Josefa Villalba.	9.000
<i>Cortijo de Tapias Coloradas</i>		
209	Casa del cortijo.	12.795
<i>Tierras</i>		
210	Llamada la Casa, con 42 fanegas. Linda: Este con tierras propias, Norte con el rio Guadalquivir, Oeste con tierras de las Cerradas.	15.290
211	Llamada el Soto y Calares, con 70 fanegas. Linda: Levante y Sur con tierras del Cortijo del Vaho, Oeste con otras propias, Norte con el rio Guadalquivir.	23.960
212	Llamada la Jacinta, con 8 fanegas. Linda: Este y Oeste con tierras del Estado, Norte con otras de Prudencio Almagro (Úbeda).	1.410
213	Llamada la Cerrada, con 40 fanegas. Linda: Este con tierras del Estado, Sur y Norte con otras del cortijo de la Cerrada, Oeste con otras de Juan Lorenzo.	12.300
214	Llamada las Tolvas, con 30 fanegas. Linda: Este, Norte y Oeste con tierras que fueron del convento de la Penitencia (Cazorla).	8.000
215	Llamada los Cerrillos, con 22 fanegas. Linda: Este y Norte con tierras del cortijo del convento de la Penitencia, Oeste con tierras de José Salas.	3.740
<i>Cortijo Piedra de Almagro</i>		
216	Casa del cortijo hundida. Situado en la campiña de Cazorla, consta de 60 fanegas de tierra. Linda: Este con tierras de Nicolás Mata (Peal), Sur con otras de Manuel de la Cruz (Peal), Oeste con otras de Juan Henares, Norte con otras de Luis Almazán (Granada). Tiene un pozo situado entre Este y Norte y hay tradición de que la mitad del agua es propiedad de este caudal y la otra es para aprovechamiento de los cortijos vecinos.	10.140
<i>Censos</i>		
217	Contra Estanislao Tallada.	3.705
218	Contra Pedro Lascano Montesino.	3.850
219	Contra el marqués de Hinojares.	6.617
217	Contra Estanislao Tallada.	3.705
218	Contra Pedro Lascano Montesino.	3.850
Total		123.903

• Importe caudal líquido. **123.903 reales.**

BIENES EN EL TERMINO DE SABIOTE

Nº	Descripción	Reales
<i>Edificios</i>		
220	Casa en c/ la Plaza nº 1. Linda: Este con esquina a la Plaza, Sur con casas Capitulares, Oeste con casa de Diego Vera.	6.804
221	Casa en la c/ las Minas nº 32. Linda: Este con casa de Francisco Fernández, Oeste con esquina a la plazuela sin salida.	8.864
<i>Olivares</i>		
222	En el sitio Piedra de Alejo, con 183 plantas. Linda: Este con olivar de María Aguilar Pareja, Sur con el camino a dicho sitio, Oeste con olivar propio, Norte con otro de herederos de Pedro Higuera.	5.092
223	En el mismo sitio, con 31 plantas. Linda: Este con olivar propio, Oeste con otro de Andrés Almazán.	892
224	Situado en la Hoz Baja, con 31 plantas. Linda: Este con olivar de Lucas Antolino, Sur con el camino de la Cuesta de la Hoz, Oeste y Norte con olivar de María Magdalena.	750

Nº	Descripción	Reales
<i>Cortijo del Monje</i>		
225	Casa del cortijo.	6.890
226	Haza llamada Entre Dos Caminos, con 7 fanegas. Linda: Este y Sur con el camino del Vadillo, Oeste con el camino de la Dehesa, Norte con tierras del marqués de Lendínez.	1.050
227	Haza en la Cañada de Valdecaballeros, con 11 fanegas. Linda: Este y Oeste con el camino de la Dehesa, Sur con tierras de marqués de Lendínez, Norte con tierras de los Pujales (Úbeda).	1.540
228	Haza con 10 fanegas. Linda: Este y Sur con tierras de Antonio Raya, Oeste y Norte con otras de Eugenio Madrid.	1.085
229	Haza en la Loma de Valdecaballeros, con 11 fanegas. Linda: Sur con cortijo de Prudencio Almagro (Úbeda), Oeste con cortijo Casa Blanca, Norte con cortijo de Tello.	1.470
230	Haza llamada Vado Ancho, con 4 fanegas. Linda: Este con tierras de Joaquín Almazán, Oeste con otras de Antonio Verdel, Norte con otras de Antonio Roa.	440
231	Haza en la Cañada del Confitero, con 2 fanegas. Linda: Este con tierras de los Pujales, Oeste con el camino del Molino, Norte con tierras del Confitero, Sur con otras de Juan Antonio de los Sordos.	200
232	Haza en el camino del Molino o Veleta, con 4 fanegas. Linda: Este con dicho camino, Sur con tierras de la Veleta.	690
233	Haza en la Hoya de Venazar, con 6 fanegas. Linda: Este con tierras del Viudillo, Sur con el camino del Portillo, Oeste y Norte con tierras de Eugenio Madrid.	900
<i>Tierras agregadas al Cortijo del Monje</i>		
234	Situadas en el arroyo Bon, con 10 fanegas. Linda: Este, Sur y Oeste con cortijo de Abenazar, Norte con cortijo del Mayorazgo de Juan Nepomuceno Ortega (Úbeda).	3.700
235	Llamada Hoya Morena, con 14 fanegas. Linda: Este y Sur con cortijo de las Chozas del conde de Torres Cabrera, Oeste y Norte con tierras de Eugenio Madrid.	4.480
236	Situadas en el Pozo Agrio, con 7 fanegas. Linda: por todos lados con tierras de Eugenio Madrid.	2.520
237	Situada en el Puerto de la Sardina, con 11 fanegas. Linda: Este con cortijo de la Encina, Sur con cortijo del Viudillo, Oeste con tierras de Eugenio Madrid, Norte con el camino del Portillo de Abenazar.	2.376
238	Situada en la Hoya de Abenazar, con 7 fanegas. Linda: Este, Oeste, Norte con tierras de Eugenio Madrid, sur con el camino del Portillo.	2.520
239	Situada en al Portillo, con 9 fanegas. Linda: Este y Sur con el camino del Portillo, Oeste y Norte con tierras de Abenazar.	2.120
240	En el sitio de la Celada, con 3 fanegas. Linda: Este con tierras de Agustín Ruiz, Oeste con otras de Ginés Navarrete, Norte con el camino de Sabiote-Villarejo.	2.400
<i>Cortijo los Almendros</i>		
241	Casa del cortijo.	14.178
242	Haza llamada el Francés, con 20 fanegas. Linda: Este con cortijo de Cabezas Albas, sur con cortijo las Cañadas, Oeste con cortijo el Francés de Francisco Martínez Pósito (Úbeda), Norte con el camino a Sabiote.	4.880
243	Haza situada en la Casa, con 146 fanegas. Linda: Este con tierras de José Campos, Sur y Oeste con otras del cortijo Albas, Norte con otras de Agustín Campos.	62.525
244	Haza en la Cañada de Herrera, con 68 fanegas. Linda: Este con la mojonera de Villacarrillo, Sur con tierras de José Campos, Oeste con otras del marqués de Lugros, Norte con otras de Juan Piñera.	25.600
245	Haza en el mismo sitio, con 10 fanegas. Linda: Este con tierras de Luis Almazán, Sur con otras del marqués de Lugros, Oeste y Norte con otras de Juan Piñera.	2.600
<i>Huertas</i>		
246	Llamada de Priego, en el sitio de los Hoyos, con 3 fanegas. Consta de depósito de agua y venero, 17 higueras, 7 granados, 5 mimbres, 2 morales, 1 álamo negro y 5 olivas. Linda: Este con la vereda de los Hacendados de Viñas, Sur y Oeste con camino de servidumbre, Norte con quiñón propio.	10.250
247	Quiñón situado por bajo de la huerta, con 1 fanega. Linda: Este con tierras del marqués de Lendínez, Sur con tierra propia, Oeste con el camino de la Dehesa, Norte con tierras de Eugenio Ruiz.	1.125
Total		177.921

Cargas sobre el caudal de Sabiote

<i>Descripción</i>	<i>Reales</i>
Por memorias a favor de la parroquia de Sabiote.	2.156
Total	2.156

- Total caudal. 177.921 reales.
- Total cargas del caudal. 2.156 reales.
- Importe caudal líquido. **175.764 reales.**

BIENES EN EL TERMINO DE TORREPEROGIL

<i>Nº</i>	<i>Descripción</i>	<i>Reales</i>
<i>Edificios</i>		
248	Casa en la c/ Cantareros nº 2. Linda: Norte con casa de José Díaz, Sur con otra de José de la Torre.	7.114
249	Casa en la c/ Bachiller nº 2. Linda: Este con casa de Martín de la Torre, Oeste con otra de Antonio Mendieta.	16.724
<i>Olivares</i>		
250	Situado en la Mina de S. Marcos, con 75 plantas. Linda: Este con olivar de Lorenzo Barrero, Sur con el camino de la Mina de S. Marcos o de Cazorla.	1.820
251	Situado en la Cañada del Armero, con 44 plantas. Linda: Este con olivar de Juan Guerrero Almazán (presbítero), Oeste y Norte con otros del marqués de Lendínez.	1.109
252	Situado en Aguas Blanquillas o camino real de Murcia, con 59 plantas. Linda: Sur y Oeste con el camino de S. Bartolomé.	423
<i>Viñas</i>		
253	En el sitio de la Guindalera, con 32.892 vides. Linda: Este con viña de Antonio Montesinos, Oeste con tierras del marqués de Lendínez, Norte con el camino de los Leñadores.	37.492
<i>Cortijo de Poco Humo</i>		
254	Casa del cortijo.	4.029
255	Haza con 50 fanegas. Linda: Este con tierras de Juan Hurtado, sur con otras del cortijo Nuevo, Oeste y Norte con cortijo de Cárdenas de Luis Iriberry.	18.584
256	En el sitio de las Vaquerizas, con 16 fanegas. Linda: este con tierras de José Medinilla, Sur, Oeste y Norte con cortijo Nuevo.	3.840
257	Llamada Corral de Moya, con 21 fanegas. Linda: Este con el camino de Cazorla, Sur y Oeste con tierras del conde de Noblejas, Norte con cortijo de la Ollera de Luis Iriberry.	4.215
<i>Tierras sueltas</i>		
258	Haza en la Loma de los Prados, con 14 fanegas. Linda: Este con tierras de Bartolomé Malo, Sur con otras de la Colegial de Úbeda, Oeste con el camino del cortijo del Vínculo, Norte con el camino de Cazorla.	9.007
259	Haza en la Umbría de Prrales, con 8 fanegas. Linda: Este con el camino del Vínculo, Sur con tierras de la Colegial de Sta. María, Oeste con viña de Sebastián de la Torre Villar, Norte con el arroyo de la Mina de D. Felipe.	5.408
260	Haza en el sitio de la Mina de D. Felipe, con 65 fanegas. Linda: Este y Sur con dicho arroyo, Oeste con el camino de Cortijo Nuevo, Norte con tierras de Ildefonso de la Torre.	54.280
<i>Censos</i>		
261	Contra Fernando Cazorla.	5.500
262	Contra Diego Mateo Ortega.	441
263	Contra Luisa Torralba.	588
264	Contra los herederos de Juan López Piña.	367
Total		170.943

Cargas sobre el caudal de Torreperogil

<i>Descripción</i>	<i>Reales</i>
Censo a favor del convento suprimido de la Coronada (Úbeda), impuesto sobre tierras del cortijo llamado Pozo Salobre.	1.100
Censo a favor del conde de Torres Cabrera, impuesto sobre casa.	1.650
Censo a favor del vizconde de Sancho Miranda, impuestos sobre tierras del cortijo de Poco Humo.	3.300
Censo a favor del Estado, impuesto sobre tierras de la Mina de D. Felipe.	1.103
Total	7.153

- Total caudal. 170.943 reales.
- Total cargas del caudal. 7.153 reales.
- Importe caudal líquido. **163.790 reales.**

BIENES EN EL TERMINO DE JÓDAR

Censos

<i>Nº</i>	<i>Descripción</i>	<i>Reales</i>
265	Contra Pedro Herrera Martínez.	4.500
266	Contra Francisco García.	1.750
267	Contra Resenda Caruana.	1.950
268	Contra Manuela Mesa.	5.349
	Total	13.549

- Importe caudal líquido. **13.549 reales.**

BIENES EN EL TERMINO DE QUESADA

Viñas

<i>Nº</i>	<i>Descripción</i>	<i>Reales</i>
270	En el sitio de Puerto Rubio, con 650 vides. Linda: Este con tierras de Marta del Águila, Oeste y Norte con viña de Santiago García, Sur con vereda de Puerto Rubio.	487
	<i>Censos</i>	
271	Contra Manuel María Bedoya.	3.309
272	Contra Toribio García Tenebra.	1.529
	Total	5.325

- Importe caudal líquido. **5.325 reales.**

BIENES EN EL TERMINO DE ANDÚJAR**Hacienda de Checa**

<i>Nº</i>	<i>Descripción</i>	<i>Reales</i>
273	Casa de la hacienda.	4.528
274	Olivar llamado las Piedras, con 512 plantas. Linda: Este con olivar propio, Norte y Sur con otro de José Albarracín, Oeste con otro de la hacienda Lillos de Juan Borrás.	32.268
275	Olivar llamado del Hinojar, con 387 plantas. Linda: Sur con olivar propio, Norte con otro de José Albarracín.	24.540
276	Olivar llamado Colorado, con 428 plantas. Linda: Este y Sur con olivar de la Hinestrosa y con el camino, Oeste y Norte con olivar propio.	18.786
277	Olivar llamado el Pozo, con 368 plantas. Linda: Este y Norte con olivar de la Hinestrosa, Oeste y Sur con otro propio.	14.760
Total		94.882

• Importe caudal líquido. **94.882 reales.**

BIENES EN EL TERMINO DE BAILÉN

<i>Nº</i>	<i>Descripción</i>	<i>Reales</i>
<i>Edificios</i>		
278	Casa en la c/ Iglesia. Linda: Este con casa de Nicolás Soriano, sur con otra propia que habita Blas de la Peña, Norte con otra propia que habita Pedro Santamaría, Oeste con dicha calle.	27.157
279	Molino de aceite en la c/ Cantarranas, consta de 2 prensas y rulo. Linda: Este con casa de Alonso Maldonado, sur con terreno de herederos de Francisco Rodríguez, Norte con casa de Antonio Cantarero, Oeste con dicha calle.	46.067
280	Molino de aceite en la huerta de Arteaga, con 2 vigas. Linda: Sur con el camino de Granada, Este y Oeste con tierras propias, Norte con el camino real viejo.	16.420
281	Molino de harina, en el sitio de Juan Vacas. Linda: con el término de Baños.	5.432
282	Dos solares situados en: - c/ Baeza. Linda: Sur y Oeste con casa y terreno de Lucas Galindo, Norte con casa de José Sta. Fausta y c/ Puerto. - c/ Castillo. Linda: Este con terreno de Lucas Galindo, Sur con casa de Juan Mendoza, Oeste con dicha calle, Norte con casa propia.	15.427
<i>Olivares</i>		
283	Llamado Boquituerta, con 426 plantas. Linda: Este con olivar de Concepción Contreras, Oeste con tierra monte, Norte con tierras de Juan Valeriano.	51.180
284	Llamado Terradas de Carbellido, en el sitio de Burguillos, con 260 plantas. Linda: Este con olivar propio, Oeste con el camino de Burguillos, Sur con olivar de Martín Rosa, Norte con otro de Francisco Morillo.	9.551
285	Llamado los Conejares, en el camino viejo de Madrid, con 383 plantas. Linda: Sur con dicho camino, Este con el monte de los Conejares, Oeste con olivar de herederos de Juan José Pujare.	11.432
286	Llamado Morenguillas, en el sitio de Burguillos, con 231 plantas. Linda: Oeste con olivar propio, Este con otro del Estado, Norte con otro de Juan Ángel Alonso.	4.830
287	Llamado Cobo, en el sitio de Martín Sánchez, con 348 plantas. Linda: Este con olivar de Concepción Contreras, Oeste con el camino de Boquituerta, Sur con olivar de vecinos de Mengíbar, Norte con otro de la duquesa de Bervie y Alba.	11.312
288	Llamado Pies de Amigos, en el mismo sitio, con 342 plantas. Linda: Este con olivar de Miguel de Dios, Oeste con el camino de la Boquituerta, Norte con olivar de Sebastián Peralta.	7.356
289	Llamado Morengas, en al arroyo de la huerta Hidalgo, con 331 plantas. Linda: este con olivar de Juan M ^a . Carvajal, Oeste con el camino de Boquituerta, Sur con olivar propio.	7.192
290	Llamado los Pedregales, en el camino de Boquituerta, con 322 plantas. Linda: Este con dicho camino, Oeste con olivar de Fernando Pérez (presbítero), sur con otro de Pedro Cuesta, Norte con arroyo de la huerta Hidalgo.	8.578

Nº	Descripción	Reales
291	Llamado las Hiladas de Aranda, en la huerta de la Virgen, con 331 plantas. Linda: Oeste con el camino de dicha huerta, Este con olivar de Juan M ^a . Carvajal, Sur con otro de Sebastián Castilla, Norte con otro propio.	8.268
292	Situado en el camino alto de Jaén, con 814 plantas. Linda: Este con tierras de Alfonso Carvajal, Oeste con dicho camino, Sur con tierras de José Costilla, Norte con otro de Juan Antonio Soriano.	40.006
293	Llamado los Minados, en el sitio del Palomar, con 175 plantas. Linda: Este, Oeste y Norte con olivares propios.	5.649
294	Llamado las Cuevas, en el mismo sitio, con 285 plantas.	5.433
295	Llamado las Mangas, en el mismo sitio, con 219 plantas. Linda: Este con olivar de herederos de Luis Arboledas, Norte con otro de herederos de Simón Merlos, Oeste con otro propio.	3.026
296	Llamado Cuartillejo, en el mismo sitio, con 73 plantas. Linda: Este con olivar de Concepción Contreras, Sur con otro de herederos de Luis Arboledas, Oeste con otro propio.	1.736
297	Llamado las Chachas, en el mismo sitio, con 298 plantas. Linda: Oeste con olivar de hijos de Antonio Rentero, Este y Norte con otros propios.	7.194
298	Llamado del Medio, en el mismo sitio, con 231 plantas. Linda: Este, Sur y Oeste con olivares propios.	3.884
299	Llamado Mangas de Abajo, en el mismo sitio, con 98 plantas. Linda: Este con olivar de Concepción Contreras, Sur con otro de Lucas Rodríguez, Oeste con otro propio, Norte con otro de herederos de Luis Arboledas.	1.292
300	En el sitio de la Cruz de Barragán, con 128 plantas. Linda: Este con el camino de Burguillos, Sur con tierra propia, Norte con olivar propio.	7.880
301	Llamado del Sol, en el sitio del Palomar, con 209 plantas. Linda: Este y Sur con olivar propio, Oeste con la vereda de dicho sitio.	2.653
302	Situado en la Cañada de D ^a . Isabel o Portillo de la Dehesa, con 546 plantas. Linda: Sur con el camino de las aceñas de Espeluy, Oeste con estacar hecho del desmonte de la dehesa Bollar.	18.636
303	Llamado Chico, en el mismo sitio, con 114 plantas. Linda: Este con olivar de Bartolomé Cabildo, sur con otro de la Concepción de Baeza, Oeste con estacar del desmonte de la dehesa.	1.738
304	Llamado Grande, en el mismo sitio, con 182 plantas. Linda: Este con olivar de la Concepción de Baeza, Oeste con estacar del desmonte de la dehesa.	5.134
305	En el sitio Haza Valona, con 76 plantas. Linda: Este con olivar de Miguel Turrón, Oeste con otro de Bartolomé Cabildo.	1.482
306	Llamado Calle, en el sitio del camino Viejo, con 52 plantas. Linda: este con olivar de Juan M ^a . Carvajal, Oeste con otro de Juan Antonio Medina, Norte con monte de Francisco Pujaire.	1.432
307	En el sitio del Pozo de la Vega o cañada de la Monjas, con 153 plantas. Linda: Este con el camino real de Jaén, sur con olivar de Antonio Descalzo.	2.738
308	Llamado la Laguna, en el camino de Casa Medina, con 122 plantas. Linda: Este y Oeste con tierras de Juan Manuel Aguilar, Sur con dicho camino.	2.002
309	Llamado el Cerrojo, en el sitio de Peñuelas de Varejón, con 73 plantas. Linda: Este con olivar propio, Oeste con otro de herederos de Esteban Cano, Sur con la vereda de las Peñuelas.	1.568
310	Llamado huerta del Tío Terrones, en el sitio de la Coatilla, con 502 plantas. Linda: Este con olivar de Juan Manuel Godino, Oeste con el camino de la Coatilla, Sur con olivar de Concepción Contreras.	19.674
311	En el sitio de Marivieja, con 161 plantas. Linda: Este con olivar de Concepción Contreras, Oeste con otro de herederos de Antonia Rodríguez, Norte con otro de Rafaela Torres.	7.800
<i>Tierras</i>		
312	Que fue huerta, en el sitio de Artiaga, con 2 fanegas. Linda: Este con el arroyo del Matadero, Oeste con el camino viejo de Jaén, Sur con las eras del Pilar.	7.310
313	En el sitio de las Cruces, con 2 fanegas. Linda: Este con el camino Bailén-Baños, Oeste con tierras de Juan Ramón Castilla, Norte con otras de Magdalena Soriano.	4.320
314	En el sitio del Palomar, con 3 fanegas. Linda: Este y Norte con olivar propio, Sur con tierras de Ntra. Sra. de Zocueca.	2.160
315	Llamada Regajo Grande, con 4 fanegas. Linda: Este con tierras de Antonio Molina, Oeste con el camino alto de Jaén, Sur con tierra del marqués de la Motilla, Norte con olivar de Francisco Rentero.	3.466
Total		388.415

Cargas sobre el caudal de Bailén

<i>Descripción</i>	<i>Reales</i>
Censo a favor de Manuel Campos (presbítero), impuesto sobre el olivar llamado Calle.	409
Total	409

- Total caudal. 388.415 reales.
- Total cargas del caudal. 409 reales.
- Importe caudal líquido. **388.006 reales.**

BIENES EN EL TERMINO DE JAÉN

<i>Nº</i>	<i>Descripción</i>	<i>Reales</i>
<i>Edificios</i>		
316	Casa principal en c/ Mesa nº 6. Consta de jardín, árboles, estanque de cantería, fuente de taza, lavadero y la propiedad de un cañón de agua principal procedente del raudal de la plaza de Sta. María. Linda: derecha con casa propia, izquierda con otra de Josefa Callejón.	63.550
317	Casa en la c/ Mesa nº 4. Con lavadero y ¼ de cañón de agua principal procedente del raudal de la plaza de Sta. María. Linda: derecha con casa de León Esteban, izquierda con la casa anterior.	4.600
318	Casa en la c/ Portillo nº 1, con portal accesorio a la c/ Maestra. Consta de pozo con brocal de piedra y pila. Linda: derecha con otro de José Sánchez, izquierda con solares de la Cuesta.	11.000
319	Casa en la c/ Fajardo nº 4, que habita José Ordoñez. Linda: derecha con casa de Marcelo Benítez, izquierda con otra José Valero.	3.700
<i>Huertas</i>		
320	En el sitio de Otiñar, con 6 celemines y arbolado. Linda: Este con huerta de Bernabé Sanz, Oeste con el Caz, Norte y Sur con tierras de Pedro Gutiérrez.	3.250
321	En el sitio de la Moraleja, con 2 celemines y parral. Linda: Este con huerta de la Mesa Capitular de la Sta. Iglesia, Oeste con la acequia que de riego y vereda del arroyo Valdeparaiso, Sur con huerta de Pedro S. Martín, Norte con la vereda de la alberca de la Moraleja.	1.000
322	En el sitio del Calvario Viejo (por bajo), consta de casa con teja, 2 albarillos, 2 granados, parral y 38 olivas. Con 1 fanega. Se riega con agua de la Magdalena. Linda: Este con el arroyo que baja de la Fuente del Piojo y la Magdalena, Norte y Oeste con camino nuevo por bajo de la huerta, Sur con tierras de Juan Forcada.	12.390
323	Situada en la Pozuela Rio, con 3 fanegas. Consta de casa arruinada, 8 albarillos, 6 nogueras, 3 parrales, 2 granados, 8 mimbres y 8 frutales. Linda: Este con la madre del rio, Sur con huerta de herederos de Joaquín Pardo, Norte con otra de Vicente Tejada, Oeste con otra de Luisa Torres.	15.000
324	En el pago de los Tejares y Vaho de la Guardia, con 8 celemines. Linda: Este con la madre del rio, sur con el arroyo de Valdeparaiso, Oeste con el Caz Maestro, Norte con huerta de José Campiñas.	1.800
325	Granadal en el pago de las Fuentezuelas, con 1 fanega. Consta de 40 granados, 6 higueras, 14 olivas, 7 estacas, 1 noguera, 1 albarillo y 3 parrales. Con riego muy escaso del raudal de la Imora. Linda: Este con tierras de Juan José Aranda, Sur con huerta de Rafael Escalante, Oeste con la acequia de riego, Norte con huerta de herederos de Juan Vicente Escalona.	6.000
326	Olivar de riego en el sitio de la Fuente del Cubo, con 72 plantas. Linda: Este con el camino de Jaén-El Llano, Sur con la vereda del Fuente del Cubo, Oeste con olivar de herederos de Manuel de la Orden, Norte con huerta de la Mesa Capitular de la Catedral.	6.000
327	Huerta en la Rivera de Jaén y Fuente del Piojo, con 10 celemines. Consta de choza, 27 olivas, 18 granados, 3 higueras, 2 morales, 1 caña, 4 mimbres, 4 parrales. Se riega con raudal de la Magdalena. Linda: Este con el arroyo de la Magdalena, Oeste con la vereda a la huerta, Norte con huerta de la capellanía que en la Catedral, fundó Pedro Monroy, Sur con el camino de la Fuente del Piojo.	5.800
328	Huerta en la Rivera de Jaén, con 11 celemines. Consta de 20 olivas, 2 granados y 4 mimbres. Linda: Este con huerta que fue del convento de Sta. Clara, Norte con otra de la capellanía que fundo Pedro Monroy, Sur con tierras de María del Rio, Oeste con el camino de la Fuente del Piojo.	1.850
329	En el sitio del arroyo de Valdeparaiso, por bajo de la Fuente del Cerezo, con 1 fanega. Consta de choza, 4 nogueras, 7 albarillos, 6 higueras, 3 olivas, 4 granados y 2 parrales. Linda: Este con acequia de las dos Hermanas, Oeste con el arroyo de Valdeparaiso, Norte con huerta de la Universidad, Sur con otra de herederos de José Bonilla.	6.200

<i>Nº</i>	<i>Descripción</i>	<i>Reales</i>
<i>Tierras</i>		
330	Situada en la Fuente del Cambrón, con 10 celemines. Linda: Este con el arroyo de la huerta de S. Juan, sur con el camino nuevo de la Rivera, Oeste con tierras de Dolores Alcázar, Norte con otras de Juan José Aranda.	1.800
331	En el sitio de Torre Quebrada, con 1 fanega. Linda: Este con el camino de Andújar, Oeste con el arroyo de la Magdalena, sur con tierras de Pedro S. Martín, Norte con otras de la Sta. Capilla.	4.000
332	En el sitio del Molinillo Alto, con 2 fanegas. Linda: Este con tierras de Diego Fernández de Moya, Norte y Oeste con otras del hospital de Jesús M ^a y José, Sur con otras de Pedro S. Martín	4.200
333	En el sitio del arroyo de la Magdalena, con 1 fanega. Linda: Este y Sur con dicho arroyo, Oeste con el camino de la Perutera, Norte con tierras de Manuel Robles Fuentecillas.	3.100
334	En el sitio de Corcovado, con 17 fanegas. Linda: Este con tierras de José Fajardo, Oeste con otras de Ramona Valenzuela, Norte con otras de Pedro Campal, Sur con el camino del cortijo Corcovado.	1.050
335	Situada abajo del olivar del Polo, con 1 fanega. Linda: Este con la vereda del Molinillo Alto, sur con la vereda que va el camino de Andújar, Oeste con el camino de la Puerta de Martos-Andújar, Norte con tierras de la capellanía que en S. Miguel, fundó Juan Rodríguez Martos.	3.900
336	Llamada la Laguna, situada en los cortijos de Juquera, con 37 fanegas. Linda: Este con tierras de José Almendros, Sur y Oeste con los caminos de la Torre de Marimartín y Cazalilla, Norte con la Laguna y ejidos de los cortijos de Juquera.	8.200
337	Situada en el cerro de los Morteros, con 17 fanegas. Linda: Este, Sur y Norte con tierras de Manuel M ^a . Velasco, Oeste con otras de Diego Moya.	3.200
<i>Censos</i>		
338	Contra Agustín Brive, impuesto sobre la hacienda del Chaparral de Morillo.	51.040
339	Contra José Martínez, impuesto sobre una casa en la plaza de S. Francisco.	6.000
340	Contra León Esteban, impuesto sobre una casa en la c/ Hurtado.	7.034
341	Contra Agustín Aguirre, impuesto sobre una escribanía.	5.199
Total		240.863

Cargas sobre el caudal de Jaén

<i>Descripción</i>	<i>Reales</i>
Censo a favor del Patronato Laical de la parroquia de Sta. Cruz, que posee Gregorio Torres.	1.100
Censo a favor de la capellanía que en la Catedral, fundó Juan Vilches Coello que administra el Estado.	3.850
Total	4.950

Memorias

<i>Descripción</i>	<i>Reales</i>
A favor de las parroquias reunidas de S. Bartolomé, Santiago y S. Lorenzo, impuestas sobre la huerta del Calvario Viejo.	1.347
A favor de las mismas parroquias, impuestas sobre la huerta Pozuela del Rio.	500
Total	1.847

- Total caudal. 240.863 reales.
- Total cargas del caudal. 6.797 reales.
- Importe caudal líquido. **234.066 reales.**

BIENES EN EL TERMINO DE TORREDEL CAMPO**Huertas**

<i>Nº</i>	<i>Descripción</i>	<i>Reales</i>
342	Casa de la huerta situada en la Aldehuela, con inclusión de la atalaya y alcobilla.	6.000
343	Heredad con huerta, olivar y tierra calma, con 5 fanegas de riego. Consta de 80 estacas, 16 granados, 3 parrales, 14 almendros, 8 higueras, 43 álamos negros, 6 chaparros y 1 noguera. Linda: Este y Sur con el camino de Jaén-Escañuela, Oeste con olivar de Cristóbal Galán, Norte con tierras de Pedro León.	12.500
Total		18.500

• Importe caudal líquido. **18.500 reales.**

BIENES EN EL TERMINO DE FUERTE DEL REY

<i>Nº</i>	<i>Descripción</i>	<i>Reales</i>
<i>Cortijo Peñón de Zafra</i>		
344	Casa del cortijo, consta de cocina, cámara, tinado, pajar y patio.	7.064
345	- Haza que antes fue dehesa con 18 fanegas. Linda: Este y Norte con tierras del conde de Torralba, Oeste con el camino Jaén-Andújar, Sur con tierras propias. - Haza con 74 fanegas. Linda: Este con la vereda al cortijo de Marciañez, Oeste con el camino de Andújar, Norte y Sur con tierras del conde de Torralba. - Llamada Quiebrahigo, con 17 fanegas. Linda: Este con la vereda al cortijo de Marciañez, Norte con tierras propia, Oeste con otras del conde de Torralba, Sur con el camino de Andújar - Llamada el Tercio de la Laguna, con 57 fanegas. Linda: Este con el camino Jaén-Andújar, sur con la loma de Martín Tuerto, Norte con los ejidos, laguna y pozos del Peñón, Oeste con tierras del conde de Torralba. - Haza con 64 fanegas. Linda: Este y Oeste con tierras del conde de Torralba, Norte con el arroyo de la Laguna, sur con la loma de Martín Tuerto.	48.000
<i>Cortijo del Moral</i>		
346	Casa del cortijo, consta de tinado, pajares, zahúrda, cuadras, corrales, ejidos y corral para almiarés.	26.732
347	- Haza llamada del Moral, con 44 fanegas. Linda: Sur con el arroyo Salado que baja de olvidada, Norte con tierras del prior de Torredelcampo, Este con otras del priorato de Fuerte del Rey. - Llamada el Llano, con 20 fanegas. Linda: Este con tierras del duque de S. Fernando, Norte con la vereda de Fuerte del Rey, Sur y Oeste con el arroyo de avenida que baja de la dehesa del pueblo. - Llamada Cruz de Chirrivás, con 93 fanegas. Linda: Este con tierras de Agustín Fajardo, Oeste con el Salado que baja de la Torre Olvidada, Sur con tierras propias, Norte con otras del cortijo de Cadenas. - En el cerro de Chirriva, con 15 fanegas. Linda: Este con el Salado, Sur y Oeste con tierras de Benito Espiga (Porcuna), Norte con otras del conde de Torralba.	45.000
Total		126.796

• Importe caudal líquido. **126.796 reales.**

BIENES EN EL TERMINO DE CAMPILLO DE ARENAS

<i>Nº</i>	<i>Descripción</i>	<i>Reales</i>
<i>Cortijo de la Alberquilla</i>		
348	Casa del cortijo.	1.922
349	Haza con 252 fanegas, constan de tierra labor, de monte, chaparras, pinos carrasqueños y riscos. Linda: Este con la cañada de la Alberquilla, Norte con cortijo de los Prados de Illora, Sur y Oeste con tierras de los Propios de Campillo de Arenas.	9.800
<i>Tierras</i>		
350	Haza con 17 fanegas. Linda: Este con tierras de la cañada de Jaca, Oeste y Norte con tierras de Felipe Quesada, Sur con otras de Ntra. Sra. del Rosario (Campillos).	1.000
351	En el sitio del Colmenarejo, con 52 fanegas. Linda: Este y Sur con el arroyo de Vaciacostales, Oeste con el camino de los cortijos del Berrio, Norte con tierras de la capellanía de José Teba (Granada).	2.800
Total		15.522

• Importe caudal líquido. **15.522 reales.**

BIENES EN EL TÉRMINO DE LA GUARDIA**Huerta**

<i>Nº</i>	<i>Descripción</i>	<i>Reales</i>
352	En el pago de rio Baltanás, con 6 celemines, consta de 6 olivas y varios frutales. Linda: Este con huerta de José Ruiz, Oeste y Sur con otra que fue del convento de los Ángeles (Jaén), Norte con olivares de Martín Talavera y Juan M ^a . Medina.	2.300
Total		2.300

• Importe caudal líquido. **2.300 reales.**

BIENES EN EL TÉRMINO DE PEGALAJAR**Huerta**

<i>Nº</i>	<i>Descripción</i>	<i>Reales</i>
353	En el sitio de Valdelascuevas, con 8 celemines, consta de 7 higueras, 16 granados y 2 olivas. Linda: Este con olivar de Francisco Moreno, Oeste con poyato de tierras y frutales de Juan Gómez, Sur con olivar de Francisco Manuel Garrido, Norte con poyatos de José Cobo.	1.200
Total		1.200

• Importe caudal líquido. **1.200 reales.**

BIENES EN EL TÉRMINO DE CAZALILLA**Tierras**

<i>Nº</i>	<i>Descripción</i>	<i>Reales</i>
354	Situada frente al cortijo de Montalbán, con 18 fanegas. Linda: Este y Norte con cortijo de Montalbán, Oeste con tierras de la Catedral de Jaén, Sur con el arroyo Avenida (que se forma en los cortijos de Juquera).	2.320
355	Situada por bajo del cortijo de Montalbán, con 5 fanegas. Linda: Norte con el camino de Mengíbar, Este, Sur y Oeste con cortijo Montalbán.	2.320
356	En el sitio de las Zorreras del cortijo de Torre de Marimartín, con 45 fanegas. Linda: Este con tierras que fueron del convento de los Ángeles (Jaén), Oeste con otras de los Fajardo, Sur con otras del cortijo Cañada de Zafra, Norte con cortijo de los Capellanes de Torre Marimartín.	11.050
357	Situada en las cumbres de Cazalilla, con 23 fanegas. Linda: Este con tierras del marqués de Grañina, Oeste con otras de los Fajardo, Sur con otras de Rodrigo Aranda, Norte con dichas cumbres.	5.650
358	Situada en cerro Ballesteros, con 73 fanegas. Linda: Este con el cerro Dehesa del Chorlito, Norte con tierras de Rodrigo Aranda, Oeste con otras de Josefa Velasco, Sur con otras de José Armenteros (Jaén).	10.450
359	En el sitio de Zambrana, con 44 fanegas. Contiene un nacimiento de agua salada. Linda: Este con arroyo Gordillo, Oeste con el camino del cortijo del Corcovado, Norte con tierras de Ramona Valenzuela, Sur con dehesa del Corcovado.	2.600
Total		34.390

• Importe caudal líquido. **34.390 reales.**

BIENES EN EL TÉRMINO DE MARTOS

<i>Nº</i>	<i>Descripción</i>	<i>Reales</i>
<i>Edificios</i>		
360	Molino de harina, en el sitio de Fuentezuela con 1 piedra. Linda: Este, Oeste y Norte con el camino de Jaén, Sur con huerta del conde de la Lisea.	12.000
361	Casa en la c/ Huertas nº 27. Linda: Este con casa de herederos de Antonio García, Sur con dicha calle, Oeste con casa de Amador de la Rosa, Norte con huerta Palacio.	3.411
<i>Olivares</i>		
362	En el sitio del Romeral y Azulejos, con 44 plantas. Linda: Este con olivar de Antonio García, Oeste con otras de Pedro Cámara, sur con otras de Francisco Leas, Norte con otras de Rita Mazuelos.	1.900
393	En el sitio de la Hoya, con 282 plantas. Linda: Este con olivar de Juan Toledano, Oeste con otro de Bernardo Cáceres, Norte con vereda de las Quebradas, Sur con la vereda de la Hoya.	29.360
364	En el sitio del cerro Boticario, con 89 plantas. Linda: Este con olivar de Antonio Garrido, sur con el arroyo del Gato, Oeste con olivar de Francisco Ortega, Norte con el camino de Rompeserones.	3.620
<i>Huerta</i>		
365	En el sitio de la Fuentezuela, con 10 celemines, consta de 18 higueras, 88 parras, 6 albrichigos, 1 granado y 2 guindos. Linda: Este y Sur con tierras de Antonio Venceslada, Oeste con el arroyo de Torre García, Norte con huerta del conde de la Lisea (Andújar).	9.000
<i>Tierras</i>		
366	En el sitio Charcón de las Monjas, con 14 fanegas. Linda: Este con tierras de Francisco de la Rosa, Oeste con el pinar de Francisco Pimentel, Norte con el camino de los Aljibejos, Sur con el camino de Alcaudete.	11.604
367	En el sitio del Romeral o Picón de Arrastra, con 3 fanegas y 13 encinas. Linda: Este y Norte con encinar de Francisco Ortega, Oeste con tierras de Juan Muñoz, Sur con el camino de Alcaudete.	2.550
368	En el sitio del Rincón o cortijo del Chinche, con 3 fanegas. Linda: Este y Oeste con tierras del Estado, Norte y Sur con los caminos de Alcaudete.	1.830

Nº	Descripción	Reales
369	En el sitio de los Arjibejos, con 10 fanegas y 47 encinas. Linda: Este con encinar de Francisco Pimentel, Oeste con tierras del vizconde de Begijar, Norte con el camino del Charcón.	4.720
370	En el sitio de la Escuchuela, con 10 fanegas y 57 chaparros. Linda: Este con tierras de Antonio Espejo, Oeste con otras de Antonio Moscoso, Norte con la vereda de dicho sitio, sur con el camino del Monte.	5.400
371	En la vereda de las Cabras, con 1 fanegas. Linda: Este con tierras de Francisco Teba, Sur y Oeste con otras de Dolores Sotomayor, Norte con la vereda ha dicho sitio.	2.800
Total		87.609

• Importe caudal líquido.

87.609 reales.

BIENES EN EL TÉRMINO DE GRANADA

Nº	Descripción	Reales
<i>Edificios</i>		
372	Casa en la c/ Carmen nº 6, contiene patio, traspatio y 2 tinajas. Linda: Sur con casa de Pilar Serrano, Norte se introduce sobre la casa contigua de José Zárate.	30.576
373	Casa en la c/ Escudo del Carmen nº 3, consta de tinaja de agua limpia. Linda: con casa propia.	4.200
374	Casa contigua a la anterior con nº 11, contiene tinaja de agua limpia.	3.080
375	Casa contigua a la anterior con nº 9.	3.500
376	Casa en la c/ Navas nº 7, contiene patio, tinaja y pilar. Linda: con casa de Rafael Marín Sánchez	7.512
377	Casa en la c/ Sarabia nº 6, contiene patio y tinaja. Linda: por espalda con casa anterior.	1.196
378	Casa en la c/ Elvira nº 176, contiene subterráneo, patio, 2 tinajas. Linda: con casa de Andrés Sánchez y otra de Dolores Méndez.	21.528
379	Casa en la planta de los Naranjos nº 32. Linda: con casa de José Rodríguez y pisa sobre cochera de Pablo Castilla.	1.500
380	Casa en la c/ Naranjos nº 9. Linda: con casa de Pablo Castilla.	1.036
381	Casa en la c/ Góngora nº 5. Linda: con otra propia.	2.256
382	Casa en la c/ Góngora nº 6, contiene patio y corral. Linda: con la casa anterior.	3.068
383	Casa en la c/ Azacaya nº 15. Linda: con casa de José Olanlor y otra de José Amador.	9.306
384	Casa tienda en la Alcaicería, en c/ Ermita, tiene 4 puertas a dicha calle y una a la callejuela del lado, consta de mostrador y andenes. Linda: Oeste con otra de Valentín Ágrela, espalda con otra de Castilla.	29.500
385	Solar en la c/ Sta. Isabel nº 22. Linda: con casa de Francisco Pérez y con el convento de Sta. Isabel.	360
<i>Censos</i>		
386	Contra el Caudal de Propios de Granada con nº 69 y 71 del Reglamento aprobado por el Consejo de Castilla.	56.161
387	Contra Concepción Trillo, impuesto sobre casa y huerto en c/ Juego del Conde (la Peza).	9.200
388	Contra el convento de Carmelitas Descalzas (Granada), impuesto sobre las casas nº 3 y 4 de c/ Elvira.	2.200
Total		186.179

Cargas sobre el caudal de Granada

Descripción	Reales
Censo a favor del Colegio de Niñas Huérfanas, impuesto sobre casa en c/ Escudo del Carmen.	6.933
Censo a favor de la capellanía que fundó Antonia S. Martín y Palma, que posee Manuel Ferrer, impuesto sobre la tienda en la Alcaicería.	2.400
Censo a favor de la extinguida Inquisición (que cobra el Estado), impuesto sobre casa en c/ Azacaya.	700
Censo a favor de la parroquia de Santiago, impuesto sobre casa en c/ Azacaya.	1.459
Censo a favor del Hospital de S. Juan de Dios, impuesto sobre casa en c/ Góngora.	1.100
Censo a favor de la parroquia de S. Andrés, impuesto sobre casa en c/ Góngora.	1.100
Censo a favor de la parroquia de S. Andrés, impuesto sobre casa en placeta Naranjos.	2.200

<i>Descripción</i>	<i>Reales</i>
Censo a favor del marqués de Bedmar, impuesto sobre casa en c/ Elvira.	4.900
Censo a favor del mayorazgo fundado por Juan de Dios Zafra, impuesto sobre casa en c/ Navas.	2.200
Total	22.992

- Total caudal. 186.179 reales.
- Total cargas del caudal. 22.992 reales.
- Importe caudal líquido. **163.186 reales.**

BIENES EN EL TÉRMINO DE LA ZUBIA

Tierras

<i>Nº</i>	<i>Descripción</i>	<i>Reales</i>
389	En el pago del Arabenal, con 13 marjales de riego (miércoles), con alberca para cocer cáñamo. Linda: Este con tierras de herederos de Francisco Castillejo (Granada), Sur con otras de herederos de Luis Piñar, Oeste y Norte con cortijo de Checa.	10.400
	Total	10.400

- Importe caudal líquido. **10.400 reales.**

BIENES EN EL TÉRMINO DE COLOMERA

<i>Nº</i>	<i>Descripción</i>	<i>Reales</i>
<i>Cortijo la Torrecilla</i>		
390	Casa del cortijo, con tinado.	7.250
391	Huerto.	1.000
392	Monte.	1.000
393	Con 96 fanegas de tierra. Linda: Este con cortijo de Gonzalo Enríquez de Luna, Sur con sierra de la Atalaya, Oeste con cortijo de los Arrieros del marqués de Castellar, Norte con cortijo de los Alamillos.	16.675
<i>Cortijo de D. Juan o Duramar</i>		
394	Casa del cortijo.	5.300
395	Monte.	3.000
396	Con 130 fanegas de tierra. Linda: Este con cortijos de Arrieros y Mansilla, Sur con cortijo Saladillo, Oeste y Norte con cortijo Arroyo del Puerco.	27.000
<i>Cortijo del Navazo</i>		
397	Casa del cortijo.	12.000
398	Monte y alameda.	600
399	Con 303 fanegas de tierra. Linda: Este con tierras del marqués de Castellar, sur con cortijo de la Loma de José Coello, Oeste con cortijo de los Moralillos y cortijo Morales del monasterio de la Cartuja, Norte con cortijo Marchales de Antonio Bolívar.	64.800
	Total	138.625

- Importe caudal líquido. **138.625 reales.**

BIENES EN EL TÉRMINO DE LA PEZA

<i>Nº</i>	<i>Descripción</i>	<i>Reales</i>
<i>Edificios</i>		
400	Horno de pan en la Plaza nº 222, consta de capilla para cocer formada en el centro y está cubierto de cañas y vigas. Linda: Norte con casa de Nicolás Molina, Este con dicha Plaza, Sur con la c/ Horno, Oeste con zanja de dicha calle.	3.100
<i>Tierras</i>		
401	En el pago de Belchite, con 2 fanegas. Linda: Este con tierras de Juan Antonio Valenzuela, Oeste con el camino a la Sierra, Sur y Norte con tierras de José Fernández.	500
402	Con 0,5 fanegas. Linda: Este con tierras de Antonio Muñoz, Oeste con otras de herederos de Francisco Sánchez, Norte con otras de Juan Lechuga.	150
Total		3.750

Cargas sobre el caudal de la Peza

<i>Descripción</i>	<i>Reales</i>
Censo a favor de la parroquia de la villa.	2.667
Total	2.667

- Total caudal. 3.750 reales.
- Total cargas del caudal. 2.667 reales.
- Importe caudal líquido. **1.083 reales.**

BIENES EN EL TÉRMINO DE MOREDA

<i>Nº</i>	<i>Descripción</i>	<i>Reales</i>
<i>Cortijo la Inquisición</i>		
403	Casa arruinada del cortijo.	1.000
404	Con 158 fanegas de tierras Linda: Este con tierras del marqués de Villalegre, Sur con otras del duque de Abrantes, Norte con otras de herederos de Juan Rodríguez (Laborcillas), Francisco Castañedo (Laujar), marqués de Diezma, Manuel Soler (Guadix).	19.200
Total		20.200

- Importe caudal líquido. **20.200 reales.**

BIENES EN EL TÉRMINO DE LORCA**Edificios**

<i>Nº</i>	<i>Descripción</i>	<i>Reales</i>
405	Casa en la c/ Marcilla. Linda: por un lado con casa de Julián Moya, por otro con casa de Pablo Calero, espalda con la parroquia de Santiago.	14.945
406	Casa en la c/ Rovira. Linda: por un lado con casa de Juan Cabrera, por otro con casa de Timoteo Mellado, espalda con otra de Juan Jacinto Tercio.	47.004
407	Casa principal en la c/ Alberca plaza del Grano. Linda: por un lado con casa de Cristóbal Guirado, por otro con casa Almodí de Mariana Molina, espalda con callejón los Frailes.	119.477
408	Casa en la misma calle. Linda: por un lado con casa de herederos de Pedro Menchiron, por otro con casa de herederos de Mariano Abadía.	10.764
Total		192.190

Hacienda en la Diputación del Campillo

<i>Nº</i>	<i>Descripción</i>	<i>Reales</i>
409	Casa de la hacienda, que habita Juan Martínez Quiñonero.	2.015
410	Hacienda, con 6 fanegas, consta de higueras, granados, riego de la bóveda y de la era alta. Linda: Sur con José Lentisco y el Cabildo, por los demás lados Juan Cervera.	11.065
411	Tierra de riego la Condomina, con 9 fanegas. Linda: Este con herederos de Antonio Salas, Oeste su riego, Sur con Manuel Millana, Norte con Luisa Terrol.	9.500
412	En el sitio del Almorgon Viejo del Torrejón, con 9 fanegas. Linda: Oeste con su riego y por otras partes con tierras de Alfonso Guevara Mellado.	3.791
413	En el sitio de S. Diego, con 8 celemines. Linda: Este con Ana de Mula, Norte con Juan Potons, Oeste con Andrés Valera, Sur con el camino de S. Diego.	6.000
414	Olivar en el sitio de la vereda del medio riego del Pocico, con 47 plantas. Linda: Este con Pedro García Norto, Oeste con Juan Pérez, Sur con Flora Collado.	4.396
Total		36.767

Hacienda en la Diputación de Tiata

<i>Nº</i>	<i>Descripción</i>	<i>Reales</i>
415	Casa de la hacienda o huerto que llaman los Reales, que habita Andrés Alcaraz.	6.012
416	Huerto en el sitio los Reales, con 6,5 horas de agua y 1 fanega. Linda: este con José Cueto, Norte con José M ^a . Pérez de las Muelas. Oeste con herederos de Pedro Marcilla, Sur con Antonio Araoz.	27.633
417	En el sitio los Reales, con 7,5 horas de agua y 1 fanega. Linda: Este con su riego, Norte con herederos de Pedro Marcilla, Oeste con riego de la bóveda, sur con Mariana Molina.	24.300
418	Tierra blanca, en la diputación de Sutullena, con 3 celemines. Linda: Este con Luis Zarandona, Norte con Martín Benavente, Oeste con José Marín.	2.000
419	Tierra blanca en el sitio de Tarquinales, con 1 fanega. Linda: Este con el camino viejo de Águilas, Norte con el camino de Acenete, Oeste con Juan Hernández, Sur con José Fernández.	4.000
420	Tierra blanca en el sitio del Saladar, con riego Tamarchete y 18 fanegas. Linda: este con José M ^a . Palomo, Norte con Encarnación Morcillo, Oeste con Bartolomé Gálvez, Sur con Manuel Rebollo.	19.800
421	En el sitio del Cañaveral, con 30 fanegas. Linda: Este con brazal de Tamarchete, Norte con Francisco Mellado, Oeste con la vereda de los Malecones, Sur con Francisco Gallego.	42.000
422	En el sitio del Saladar, con 2 fanegas. Linda: Este con Francisco Ruiz Mateos, Norte con Diego Quiñones, Oeste y Sur con Cristóbal Navarro.	3.750
423	En el sitio de los Puenteccicos (riego del tercio primero), con 5 fanegas. Linda: Este con brazal de Feli, Norte con José Parra, Oeste con Juan Ros, Sur con el camino de los Puenteccicos.	14.560
424	Con 2 fanegas. Linda: este con Benito Perier, Norte y Sur con Emilio Pulgar, Oeste con Mariana Molina.	10.000
425	En la diputación de la Pulgara, con 1 fanega. Linda: Este con el Ramblar, Norte con herederos de Joaquín Escola, Oeste con el camino de la Pulgara, Sur con el Cabildo Colegial.	6.125
426	En el sitio de la Alberquilla, con 5 fanegas. Linda: este con Blas Alcaraz, Norte con Francisco Andreu, Oeste con Juan García Priano, Sur con Pedro Navarro.	6.825
427	En la rambla de Béjar, con boquera de aguas turbias que toma de dicha rambla y 6 fanegas. Linda: este con Francisco Ruiz Mateos, Norte y Sur con Francisco Albarracín, Oeste con dicha rambla.	3.000
428	En la Cuadrilla y Comales, con 15 fanegas. Linda: Este y Norte con Juan Cervera, Oeste con el brazal de la Cuadrilla, sur con Diego Melgarejo.	30.000
429	Casa de la hacienda, en el sitio de los Reales, que habita Marcos Galindo.	7.493
430	Hacienda con 4 fanegas. Linda: Este con Francisco Ruiz Mateos, Norte con Pedro Musso, Oeste con la Rambla, Sur con José Somosín.	23.750
431	Pedazo de tierra con 6 fanegas. Linda: Oeste con el camino de Vera y por otros lados con herederos de Alfonso Sanz.	13.200
432	Situado junto a la casa del Castillo, con 6 fanegas. Linda: Este con José Cueto, Norte con el conde de Villamena, Oeste y Sur con José Zarandona.	3.600
433	Situada en la Cazalla, con 12 fanegas. Linda: Este con hijuela del Molinillo, Norte con Lucas Morales, Sur con Domingo Barnés.	19.200

Nº	Descripción	Reales
434	Huerto cercado en Sutullena, con 1 taulla. Linda: Este con el callejón de los Frailes, Norte con herederos de Juan Borja, Oeste con casa principal, Sur con Cristóbal Guirado.	10.800
	Total	278.048

Valor de las Aguas de Lorca

(Según certificado del fiel de tandas del Sindicato de Riegos)

Nº	Descripción	Reales
435	Hilada de 13 a tandas 4.	35.706
436	Hilada de 13 a tandas 6.	38.480
437	Hilada de 20 a tandas 4.	22.033
438	Hilada de 20 a tandas 7.	23.480
439	Hilada de 20 a tandas 10.	43.053
440	Media hilada de 20 a tandas 14.	10.600
441	Hilada del espolón a tandas 16.	21.953
442	Hilada del espolón a tandas 18.	21.146
443	Hilada del 25 a primera.	20.193
444	Hilada del 25 a 15.	19.886
445	Hilada del 10 a 10.	18.340
446	Hilada del 10 a 19.	19.033
447	Hilada del 10 a 22.	21.906
448	Media hilada del 33.	7.346
449	Casa media hilada a 4.	35.966
450	Hilada a 6.	18.340
451	Hilada a 7.	18.313
452	Media hilada a 8.	8.116
453	Hilada de a 10.	20.002
454	Media hilada del 31 a 2.	8.463
455	Hilada del 31 a 6.	15.386
456	Hilada del 31 a tandas 12.	16.693
457	Hilada del 31 a tandas 17.	16.340
458	Hilada del 31 a tandas 23.	19.533
459	Hilada del 31 a tandas 25.	16.213
460	Hilada del 31 a tandas 27.	16.786
461	Hilada del 31 a tandas 29.	16.720
462	Hilada de Tiata primera a 49.	7.186
463	Hilada de primera a 72.	6.053
464	Hilada de primera a 83.	5.633
465	Hilada de Tiata segunda a 22.	5.686
466	Casa de segunda a 75.	10.540
467	Hilada de segunda a 80.	7.093
468	Hilada de segunda a 85.	5.806
469	Hilada de segunda a 89.	10.613
470	Hilada Cenete a 16.	6.613
471	Hilada Cenete a 36.	6.793
472	Hilada Cenete a 39.	5.400
473	Hilada Cenete a 57.	4.173
474	Hilada Cenete a 62.	5.906
475	Hilada Cenete a 69.	10.486
476	Hilada Tugena a 37.	6.353
477	Hilada Tugena a 73.	6.373
478	Hilada de Cazalla a 2.	5.380
479	Casa de Cazalla a 11.	13.066
480	Hilada de Cazalla a 31.	5.060
481	Hilada de Cazalla a 47.	5.340

<i>Nº</i>	<i>Descripción</i>	<i>Reales</i>
482	Casa de Cazalla a 69.	7.800
483	Hilada de Cazalla a 85.	5.573
484	Hilada de Cazalla a 92.	5.440
485	Hilada de Cazalla a 102.	4.626
486	Hilada de Marchena a 2.	4.793
487	Hilada de Marchena a 38.	6.413
488	Hilada de Marchena a 52.	5.606
489	Hilada de Marchena a 59.	6.386
490	Hilada de Marchena a 60.	5.063
491	Hilada de Marchena a 69.	4.993
492	Hilada de Marchena a 79.	4.900
493	Hilada de Tendillas a 33.	4.700
494	Hilada de Tendillas a 34.	4.653
495	Hilada de Tendillas a 37.	3.873
496	Casa de Tendillas a 39.	8.173
497	Casa de Tendillas a 52.	8.573
498	Hilada de Tendillas a 62.	3.093
499	Hilada de Tendillas a 67.	4.286
500	Hilada de Tendillas a 103.	4.866
	Total	793.389

Aguas de Tercia

<i>Nº</i>	<i>Descripción</i>	<i>Reales</i>
508	Hilada tercio 1º a tandas 125.	7.260
509	Hilada tercio 3º a tandas 116.	7.100
510	Hilada tercio 1º a tandas 147.	6.820
	Total	21.180

Aguas de Sutullena

<i>Nº</i>	<i>Descripción</i>	<i>Reales</i>
501	Un cuarto a tandas 259.	2.320
502	Un cuarto a tandas 315.	1.578
503	Un cuarto a tandas 316.	1.206
504	Un cuarto a tandas 337.	476
505	Un cuarto a tandas 340.	1.520
506	Medio cuarto a tandas 359.	870
507	Un cuarto a tandas 364.	993
	Total	8.963

Censos

<i>Nº</i>	<i>Descripción</i>	<i>Reales</i>
511	Contra Rosario Molina y Narciso Toja de Cuenca.	1.100
	Total	1.100

Cargas sobre el caudal de Lorca

<i>Descripción</i>	<i>Reales</i>
Diversas memorias impuestas sobre varias fincas, a favor de la parroquia de S. Mateo.	12.733
Diversas memorias impuestas sobre varias fincas, a favor de la parroquia de S. Patricio.	1.650
Diversas memorias impuestas sobre varias fincas, a favor de la parroquia de S. Patricio.	4.816
Diversas memorias impuestas sobre varias fincas, a favor de la parroquia de Santiago.	3.683
Diversas memorias impuestas sobre varias Aguas, a favor de la parroquia de Santiago.	483

<i>Descripción</i>	<i>Reales</i>
Diversas memorias impuestas sobre varias fincas, a favor de la parroquia de Santiago.	283
Diversas memorias impuestas sobre varias fincas, a favor del convento de Sto. Domingo.	735
Diversas memorias impuestas sobre varias fincas, a favor del convento de S. Francisco	266
Total	24.649

- Total caudal. 1.333.136 reales.
- Total cargas del caudal. 24.649 reales.
- Importe caudal líquido. **1.308.486 reales.**

BIENES EN EL TÉRMINO DE COY

<i>Nº</i>	<i>Descripción</i>	<i>Reales</i>
<i>Hacienda</i>		
512	Casa con balsa para riego. Consta con 2 días de riego en la tanda de 7 en 7, árboles frutales, olmos, álamos, viña, 39 fanegas de tierra. Linda: Este con Diego Chico, Norte con el marqués de Pinares, Oeste con Antonio García Alcaraz y camino a Lorca, Sur con la loma de Lorente.	279.907
Total		279.907

Cargas sobre el caudal de Coy

<i>Descripción</i>	<i>Reales</i>
Diversas memorias impuestas sobre la hacienda, a favor de la parroquia de S. Patricio (Lorca).	7.600
Diversas memorias impuestas sobre varias fincas, a favor de la parroquia de S. Patricio (Lorca).	3.666
Diversas memorias impuestas sobre varias fincas, a favor del convento de Mercenarias (Lorca).	1.650
Censo a favor de los Propios de Lorca, impuestos por la gracia de 2 días de agua.	3.335
Censo a favor de José Moreno, que antes cobraba la Inquisición de Murcia.	3.308
Total	19.559

- Total caudal. 279.907 reales.
- Total cargas del caudal. 19.559 reales.
- Importe caudal líquido. **260.348 reales.**

BIENES EN EL TÉRMINO DE BULLAS

<i>Nº</i>	<i>Descripción</i>	<i>Reales</i>
<i>Edificios</i>		
513	Casa principal en la plaza Constitucional. Linda: Sur, Este y Norte con la calle, Oeste con casa propia.	52.050
514	Posada en la misma plaza. Linda: Sur y Este con casa propia, Oeste y Norte con la calle.	21.478
515	Ermida llamada S. Antón en la calle de dicho nombre. Linda: sur y Este con la calle, Oeste con Antonio Marcilla, Norte con Ramón Gea.	5.180
516	Horno de pan, en la calle entre plazas. Linda: Este, Sur y Oeste con Antonio Marcilla, Norte con Alfonso Pérez de los Cobos.	4.515
517	Casa en la plaza Vieja. Linda: Sur y Este con José García, Oeste con Francisco López Mellado, Norte con la calle.	7.762
518	Casa en la c/ Hornos. Linda: Sur y Este con Damián Guirado, Oeste con Tomás Fernández, Norte con casa propia.	1.813
519	Casa en la c/ Hornos. Linda: Oeste y Este con Damián Guirado, Sur con Tomás Fernández, Norte con Manuel Rodríguez.	1.755
520	Casa cortijo llamada Pepa. Linda: con tierras propias.	7.816

<i>Nº</i>	<i>Descripción</i>	<i>Reales</i>
<i>Tierras</i>		
521	Haza en el partido de Murtas, con 80 fanegas. Linda: Este con herederos de Antonio Riquelme, Sur con huertos de la Loma de la Vereda y camino de Pliego, Oeste con la acequia, Norte con herederos de Francisco Carreño Fernández.	153.600
522	Haza en el partido del Calderón, con 32 fanegas. Linda: Este con Antonio Riquelme, Sur con Cristóbal Marcilla, Norte con Antonio Capel y el camino de Murcia.	71.400
523	Huerto llamado D. Jorge, con 3 fanegas. Linda: Este con Antonio Marcilla, Sur con herederos de Juana Marcilla, Oeste con Alfonso Melgarez, Norte con Juana Fernández y camino Murcia.	9.750
524	Haza en el partido de las Moreras, con 12 fanegas. Linda: Este y Norte con el conde de Sastago, Sur con la población, Oeste con Infante de España Duque de Luca.	28.800
525	Haza en el partido del Parral o cañada Calera, con 15 fanegas. Linda: Este con el duque de Luca y conde de Sastago, Oeste con Cristóbal Marcilla, Norte con Juan Marcilla.	36.600
526	Haza en al partido de Fuenblanquilla, con 26 fanegas. Linda: Este con la cañada del Cabezuelo y conde de Balazote, Sur con el conde de Sastago, Oeste con tierras propias, Norte con conde de Balazote.	30.800
527	Haza en la cañada del Cabezuelo, con 9 fanegas. Linda: Este con Joaquín Carreño, Sur el conde de Sastago, Oeste con tierras propias, Norte con el conde de Balazote.	7.600
528	Haza en la cañada de los Olmos, con 37 fanegas. Linda: Este con tierras propias, sur con Alfonso Chico Guzmán, Oeste con el barranco del Madroñal, Norte con herederos de Blas Marcilla.	28.600
529	Haza en el partido de Granadillos, con 47 fanegas. Linda: Este con el brazal de Copa Arriba, Sur con Manuel López, Oeste con el camino de Góngora, Norte con Juan Marcilla.	42.900
530	Haza en el partido de Fuente Higuera, con 97 fanegas. Linda: Este con el camino del Prado Judío, Sur y Oeste con el conde Balazote, Norte con Fernando López.	29.250
531	Haza en el partido de Marimingo, con 76 fanegas. Linda: Este y Oeste con el conde de Sastago, Sur con Antonio Riquelme y camino de Murcia, Norte con Juan Carreño.	27.200
532	Haza en el partido Cañada de Redín, con 38 fanegas. Linda: Este con Antonio Marcilla, Sur y Oeste con capellanía de Fernando Sánchez Rosa, Norte con Fernando López.	7.600
533	Haza en la Fuente de Bullas, con 126 fanegas. Linda: Este con el camino de la acequia de Murtas, Sur con Santos González Conde y el rio Mula, Oeste con Juan de Béjar, Norte con el Cabezo de las Atalayas y camino de Andalucía.	56.720
534	Haza en el partido de los Muletos, con 14 fanegas. Linda: Este con herederos de José Escamez Fernández, Sur con José Pascual Gil y el camino de Romero, Oeste con Cristóbal Marcilla, Norte con el conde de Sastago.	3.500
535	Haza en el partido de Prado Judío, con 12 fanegas. Linda: Este con Pedro Carreño Sánchez, sur con el conde de Balazote, Oeste con Fernando López, Norte con el brazal de la Copa Abajo.	6.000
<i>Aguas</i>		
	La tanda de la fuente principal, se compone de 18 días con sus noches, cada día se cuentan 2 hilas de 12 horas cada una, este caudal tiene 8 hilas y se riegan alternando día y noche.	
536	Día 1º. Hila de 12 horas de agua, que linda con el conde de Balazote.	36.000
537	Día 2º. Hila de 12 horas de agua, que linda con el conde de Balazote.	36.000
538	Día 3º. Hila de 12 horas de agua, que linda con herederos de Lope Carreño.	36.000
539	Día 4º. Hila de 24 horas de agua.	72.000
540	Día 5º. Hila de 12 horas de agua, que linda con los Marcillas y Capel.	36.000
541	Día 10º. Hila de 12 horas de agua, que linda con el conde de Sastago.	36.000
542	Día 13º. Hila de 12 horas de agua.	36.000
543	Día 16º. Hila de 12 horas de agua, que linda con el conde de Balazote.	36.000
<i>Censos</i>		
544	Contra Alfonso Melgares, impuesto sobre terreno.	50
545	Contra Blas Marcilla.	10
546	Contra Juan García Bonillo.	60
547	Contra Pedro Carreño López.	61
548	Contra Juan García Bonillo.	61
549	Contra Julián Fernández Escamez.	61
550	Contra Juan Antonio Fernández Escamez.	69
551	Contra Juan Antonio Boluda Pérez.	61
552	Contra Juana Fernández.	61

<i>Nº</i>	<i>Descripción</i>	<i>Reales</i>
553	Contra Andrés Rodenas Figueroa.	27
554	Contra Salvador Figueroa Barco y Andrés Rodenas Figueroa.	25
555	Contra Catalina Martínez.	29
	Total	967.268

Cargas sobre el caudal de Bullas

<i>Descripción</i>	<i>Reales</i>
A D. José Moreno y Rocafull, se le paga una pensión anual de 661 reales.	22.058
Censo a favor del convento de las Carmelitas (Caravaca).	3.500
Total	25.558

- Total caudal. 967.268 reales.
- Total cargas del caudal. 25.558 reales.
- Importe caudal líquido. **941.710 reales.**

BIENES EN EL TÉRMINO DE CEHEGIN

<i>Nº</i>	<i>Descripción</i>	<i>Reales</i>
<i>Edificios</i>		
556	Casa en la c/ Soledad nº 53. Linda: Este con dicha calle, sur con hacienda propia, Oeste con callejón, Norte con Dolores de Gea.	1.686
557	Casa en la c/ Mayor nº 61. Linda: este con dicha calle, Sur con Fernando López Miñano, Oeste y Norte con Joaquín López Marín.	6.056
558	Casa en la c/ Mesón nº 4. Linda: Este con Alfonso Góngora, Sur con Alfonso Ruiz, Oeste con c/ Herreros, Norte con c/ Mesón Viejo.	3.266
559	Casa en la c/ Fría nº 16. Linda: Este y Norte con solar, Sur y Oeste con el callejón.	1.064
560	Casa en la c/ las Balsas nº 34. Linda: Este con hacienda propia, Sur con Pedro García Mateos, Oeste con dicha calle, Norte con el callejón.	2.036
<i>Tierras</i>		
561	Haza en el sitio de las Caballerías de la Huerta, con 2 fanegas. Linda: Este, Norte y Oeste con el brazal concejil, Sur con la senda de la Olivera.	13.125
562	Haza en el sitio del Portijo y Cantarería Vieja, con 14 fanegas. Linda: Este con el camino de los Peralitos, Sur con Diego M ^a . Chico, Oeste con acequia, Norte con Josefa González y camino al pueblo.	85.000
563	Haza en el sitio de la Cañadita, con 9 fanegas. Linda: Este y Sur con tierras propias, Oeste con Alfonso Chico Guzmán, Norte con acequia de la Vega.	51.000
564	Haza en el mismo sitio, con 1 fanega. Linda: Este con el camino de la Cañadita, Sur con Alfonso Chico, Oeste con tierras propias, Norte con la c/ Huerto.	400
565	Haza en el Molino de la Peña, con 3 celemines. Linda: Este y Norte con senda de servidumbre, sur con Francisco Juan Miñano, Oeste con José M ^a . Carreño.	1.000
566	Viña en el sitio de Cantaloberos, con 14 peonadas. Linda: Este y Norte con el brazal, Sur y Oeste con Francisco Álvarez Castellanos.	7.000
567	Viña en las Piezas de los Angostos, con 33 peonadas. Linda: Este con el río Quipar, Sur con Antonio Hita, Oeste con Baldomero Ruiz, Norte con Juan Barco.	19.800
<i>Censos</i>		
568	Contra Joaquín López (licenciado), impuesto sobre una casa en la c/ Mayor.	10.000
569	Contra Joaquín Chico Guzmán, impuesto sobre una casa en la c/ Pesebres.	1.400
<i>Escribanía</i>		
570	Que regenta el escribano, Joaquín Fernández Guirado.	10.666
	Total	213.599

Cargas sobre el caudal de Cehegin

<i>Descripción</i>	<i>Reales</i>
Memoria a favor de la parroquia de Cehegín, impuesta sobre el bancal de las Caballerías.	161
Total	161

• Total caudal.	213.599 reales.
• Total cargas del caudal.	161 reales.
• Importe caudal líquido.	213.438 reales.

BIENES EN LA VILLA Y CORTE DE MADRID

<i>Nº</i>	<i>Descripción</i>	<i>Reales</i>
<i>Edificios</i>		
571	Casa en la c/ Esparteros nº 5, antes bajada de Sta. Cruz, esquina a la c/ S. Esteban nº 2, antes plazuela de los Pájaros. Extensión de 2.621 pies cuadrados. Consta de sótanos, cuevas, planta baja, entresuelo, principal, segunda y buhardilla.	181.070
572	Dos casas unidas en la c/ Barrionuevo nº 8 y 10. Extensión de 14.908 pies cuadrados. Consta la nº 8 de planta baja, principal y segunda. La nº 10 tiene planta baja (almacenes) y patios.	549.361
<i>Censos</i>		
573	Contra la Villa, impuesto sobre la Sisa nueva de Carnes.	11.000
574	Contra la Villa, impuesto sobre la Sisa Vino bajada.	44.000
575	Impuesto sobre una casa en la c/ Horno de la Mata nº 14.	6.000
576	Impuesto sobre una casa en la c/ Horno de la Mata nº 14.	1.000
Total		792.431

Cargas sobre el caudal de Madrid

<i>Descripción</i>	<i>Reales</i>
Censo a favor del convento de Agustinos (Alcalá de Henares), impuesto sobre la casa en c/ Barrionuevo.	15.000
Censo a favor de la capellanía fundada por María Gamboa, impuesto sobre la misma casa.	34.500
Carga de aposento y de dos faroles. Impuesta sobre la misma casa.	17.558
Carga de aposento y de un farol. Impuesta sobre la casa de la c/ Esparteros.	5.335
Total	72.393

• Total caudal.	792.431 reales.
• Total cargas del caudal.	72.393 reales.
• Importe caudal líquido.	720.038 reales.

BIENES EN EL TERMINO DE VILLA FRANCA DEL BIERZO

<i>Nº</i>	<i>Descripción</i>	<i>Reales</i>
<i>Foros</i>		
577	Contra María Castañeras, impuesto sobre una casa con huerta en la c/ los Hornos, cuya propiedad es del Hospital de la Caridad.	12.100
578	Contra José Rodríguez, impuesto sobre huerta y viña en las Vegas de Arriba.	7.600
579	Contra Paula Quiroga, impuesto sobre el cazar llamado Redonilla (tierras y monte).	8.375
<i>Censos Reservativos (centeno)</i>		
580	Contra José López (Calafresnas). Réditos anuales 4 medios.	11
581	Contra Francisco Blanco. Réditos anuales 6 cuartales y 4 medios.	431
582	Contra Juan Blanco. Réditos anuales 6 cuartales y 4 medios.	431
583	Contra José García. Réditos anuales 1 cuartal.	70

<i>Nº</i>	<i>Descripción</i>	<i>Reales</i>
584	Contra Agustín González. Réditos anuales 3 cuartales.	210
585	Contra Tomasa Fernández. Réditos anuales 4 cuartales y 1 medio.	291
586	Contra Juan Tarelo. Réditos anuales 6 cuartales.	420
587	Contra Pedro Mallo. Réditos anuales 10 cuartales.	700
588	Contra Ramón Fernández. Réditos anuales 1 cuartal.	70
589	Contra Francisco López. Réditos anuales 8 cuartales.	595
590	Contra Bernardo López. Réditos anuales 6 cuartales.	490
591	Contra Beatriz Córcova. Réditos anuales 1,5 cuartales.	81
592	Contra Juan López. Réditos anuales 4 cuartales.	280
593	Contra Pedro García. Réditos anuales 1,5 cuartales.	81
594	Contra Francisco González. Réditos anuales 1 cuartal.	70
595	Contra Manuel López. Réditos anuales 4 cuartales.	280
596	Contra Basilio López. Réditos anuales 1,5 cuartales.	81
597	Contra Domingo Córcova. Réditos anuales 1 cuartal.	70
598	Contra Antonio Diñeiro. Réditos anuales 3 cuartales.	210
<i>Censos Reservativos (trigo)</i>		
599	Contra José García. Réditos anuales 1 cuartal.	100
600	Contra Agustín González. Réditos anuales 2 cuartales.	200
601	Contra Pedro Mayo. Réditos anuales 9 cuartales.	900
602	Contra Francisco López. Réditos anuales 3 cuartales.	300
603	Contra Bernardo López. Réditos anuales 4 cuartales.	400
604	Contra Beatriz Córcova. Réditos anuales 3 medios.	58
605	Contra Pedro Fernández. Réditos anuales 3 medios.	58
606	Contra Basilio López. Réditos anuales 3 medios.	58
607	Contra Domingo Arias. Réditos anuales 3 gallinas.	100
608	Contra Francisco López (Calafresna).	800
Total		35.926

• Importe caudal líquido. **35.926 reales.**

BIENES EN EL TERMINO DE CORULLON

<i>Nº</i>	<i>Descripción</i>	<i>Reales</i>
<i>Tierras</i>		
609	Soto con una poca tierra, en el sitio de la Cortella. Linda: por un lado con el camino y por otro con soto de Francisco Goyanes.	240
610	En el sitio de los Perales, con 1 cuartal. Linda: Este con carrero de pies, Sur con tierras de Alonso Ajuán, Norte con otras de herederos de Rosa Valle Perón.	400
611	En el sitio del Pumedo, con 1 cuartal. Linda: Este, Sur y Norte con tierras de José Valle Perón.	400
612	En el sitio del Pumedo, con 1 cuartal. Linda: Este y Norte con tierras de Ramón Abaunza, por otro lado con parral de Pedro González.	200
613	En el sitio de la Tocuna, con 3 cuartales. Linda: Este con tierras de la villa de Corullon, Sur con viña de Balbino Rodríguez, Oeste con otra de Vicente González Romero.	380
614	En el sitio de la Vega de Linares, con 1 cuartal. Linda: Sur con Carrero de Pies, Oeste y Norte con el cercado de Vadillo.	400
615	En el mismo sitio, con 1 cuartal. Linda: Este y Norte con tierras y cercado de Vadillo.	400
616	En el sitio de las Cortinas, con 1 cuartal. Linda: por un lado con tierras de Ramón Albaunza, por arriba con tierras de Manuel Goyanes.	400
617	En el sitio del cercado de Vadillo, con 2 cuartales. Linda: por todas partes con el cercado.	600
618	Lameira en el sitio de S. Juan, con 4 cuartales. Linda: por arriba y Sur con viña que fue del convento de S. José (Villafranca), Oeste y Norte con la meyra y viña de Santiago Aguado.	800
619	Viña en el sitio de Vilada, con 6 jornales. Linda: Sur con el Callejón, Oeste con viña de Antonio Martínez.	700

<i>Nº</i>	<i>Descripción</i>	<i>Reales</i>
620	Parral en el sitio del Aramial, con 1 jornal. Linda: Este y Oeste con parral de Pedro Orallo, Norte con Caboreo.	100
621	En el sitio de las Cortinas del Campo. Linda: Sur y Norte con tierras de Vicente López, por arriba con el camino.	200
622	En el sitio de la Marta, con 0,5 cuartal. Linda: Este con tierras de Luisa Gabelas, Sur y Oeste con otras de Santiago Aguado.	150
623	Tierra con varios castaños, en el sitio de Basnasdos. Linda: por arriba con el camino, por abajo con tierras de Manuel Álvarez.	200
624	Tierra y lameira, en el sitio de la Orta Dabella, con 2 cuartales. Linda: Este con meyra de Balbino Rodríguez, Sur con tierras de Santiago Aguado, Norte con otras de Manuel Álvarez.	700
625	Tierra lameira, en el mismo sitio, con 7 medios. Linda: Este con tierras de Manuel Álvarez, sur la meyra de Lorenzo Carballo, por arriba con otra de Francisco Goyanes.	500
626	En el sitio de los Perales, con 0,5 cuartal. Linda: Este con tierras de José Valle Perón, Sur con otras de Juan Bautista Teijón y por arriba con otras de Vicente López.	140
627	En el sitio del Gurnial, con 0,5 cuartal. Linda: Este con tierra de Manuel Valle, Oeste con otra de Ramón Albaunza, Norte con otra de Hernández.	160
628	Parral en el sitio de Requejada, con 1 cuartal. Linda: por un lado con parras de José de Chella, por otro con tierras de Pedro Orallo.	240
629	Parral en el sitio del Taranjedo, con 0,5 cuartal. Linda: Este con parral de Juan Rivas y por un lado con otra de Manuel Goyanes.	30
630	Soto en el sitio del camino Grande, con 5 cuartales. Linda: Este con otro de Cayetano Márquez y por un lado con soto de Vicente Rodríguez.	200
631	Soto en el sitio de Abaldeperal. Linda: por un lado con tierra de Juan Rivas y por otro con soto de las monjas de S. José.	50
632	Tierra en el sitio de la cuesta del Carballo, con 3 cuartales. Linda: por arriba con el camino y por otro lado con castaños de Esteban Rodríguez.	80
633	Soto en el sitio de Cortella. Linda: por un lado con soto de Ramón Albaunza y por otro con tierra de Antonio Núñez.	50
634	Jornal de viña, con medio de tierra, en el sitio de Marta. Linda: Este con viña de Balbino Rodríguez y por un lado con otra de Ignacio Martínez.	60
635	Viña en el sitio del Fondorallo, con 4 cuartales. Linda: por un lado con viña de herederos de Gregorio Goyanes y por arriba con Callejo.	320
636	Soto en el sitio del Cantrojal con 23 castaños. Linda: por abajo con camino público, sur con soto de Joaquín Morcelle.	400
637	Tierra con 2 cuartales. Linda: por un lado con el camino de la Fuente, por otro con viña de Manuel Méndez y por otra con tierra de Manuel Teijón.	300
646	Viña en el sitio de Cutarelo, con 2 cuartales. Linda: por un lado con sendero de la Fuente del Barrio y por otro lado con herederos de Manuel Teijón de Sixto.	300
<i>Foros</i>		
638	Contra Manuel Teijón de Sixto, impuesto sobre varias fincas.	2.900
639	Contra Joaquín Pomareya. Réditos 4 cuartales de trigo seruendo.	1.365
640	Contra Manuel Rodríguez.	335
641	Contra herederos de Vicente Romero.	100
642	Contra herederos de Jacobo Rodríguez Armada.	300
643	Contra José Núñez.	1.170
644	Contra Francisco Novo.	1.650
645	Contra Juan Gutiérrez Vadillo	1.100
Total		18.020

Tierras que no tiene valor

<i>Nº</i>	<i>Descripción</i>	<i>Reales</i>
647	Terreno en el sitio de Biziña que antes fue prado y hoy ocupa el río.	0
648	Terreno en el sitio de Fondorallo que antes fue prado y hoy ocupa el río.	0
649	Tierra en el sitio de Fuente de Ernesto, en el monte de Gallegos, con 3 fanegas.	0
650	Terreno en el sitio de los Penediños.	0

<i>Nº</i>	<i>Descripción</i>	<i>Reales</i>
651	Terreno en el sitio de la Coiña.	0
652	Terreno en el sitio de los Collos de Coiro.	0
653	Terreno en el sitio de la Cerrada.	0
	Total	0

Cargas sobre el caudal de Corullon

<i>Descripción</i>	<i>Reales</i>
Réditos de censo a favor del convento de la Anunciación (Villafranca), que se pagan al Estado.	2.851
Réditos de censo a favor del monasterio de Carraycedo, que se pagan al Estado.	
Réditos al poseedor de la capellanía de Ntra. Sra. del Valle (Corullon).	
Réditos a favor del monasterio de Carraycedo, que se pagan el Estado.	
Réditos a favor del Alcázar de los Potes, que se pagan el Estado.	
Réditos a favor del marqués de Villafranca.	
Total	2.851

- Total caudal. 18.020 reales.
- Total cargas del caudal. 2.851 reales.
- Importe caudal líquido. **15.168 reales.**

BIENES EN EL TERMINO DE PRADELA

<i>Nº</i>	<i>Descripción</i>	<i>Reales</i>
<i>Tierras</i>		
654	Una cortiña situada en medio del pueblo, con 2 cuartales. Linda: por arriba y abajo con camino concejil.	380
655	Un prado en el sitio de Viela, con 5 medios. Linda: por arriba con prado de hijos de Francisco Laguna y por abajo con el arroyo.	210
656	Lameira llamada la Fragua, con 2 medios. Linda: por arriba con herederos de Diego Gutiérrez y por abajo con lameira de Santos González.	120
657	En el sitio de Cortina del Molino, con 2 cuartales. Linda: por arriba con camino público y por abajo con tierra de Francisco Alonso.	125
658	En el mismo sitio con 4 medios. Linda: por arriba con el camino y por abajo con tierra de Manuel Alonso.	0
659	En el sitio de Ofoscarios, con 4 cuartales. Linda: por arriba con tierra de Narciso Lama y por abajo con otra de Manuel Berquez.	165
660	En el mismo sitio con 7 medios. Linda: por arriba con tierra de herederos de Gregorio Soto y por abajo con otra de Manuel Lama.	0
661	En el mismo sitio, con 3 cuartales. Linda: por arriba con Manuel Lama y por abajo con Justo García.	60
662	En el mismo sitio, con 2 cuartales. Linda: por arriba con tierras de Antonio Delgado y por abajo con otras de herederos de Miguel Lorenzo.	0
663	Pedazo con 4 cuartales. Linda: por arriba con Ucedo y por abajo con Justo García.	0
664	En el sitio la Vallo, con 3 cuartales. Linda: por arriba con tierras de Ángela Gutiérrez y por abajo con otras de Agustín Domallo.	70
665	Lamiera sin agua, en el sitio de Purullero, con 1 cuartal. Linda: por arriba con el camino concejil y por abajo con tierras de Pascual García.	100
666	En el mismo sitio, con 1,5 cuartales. Linda: por arriba con tierras de María Alonso y por abajo con otras de Marcos Berza.	70
667	En el mismo sitio, con 1,5 cuartales. Linda: por arriba con tierras de Marcos Vázquez y por abajo con otras de Rodrigo Gutiérrez.	0
668	En el sitio de Navalbello, con 1,5 cuartales. Linda: por arriba con tierras de Antonia Gutiérrez y por abajo con otras de Luis López.	70

<i>Nº</i>	<i>Descripción</i>	<i>Reales</i>
669	En el sitio de la Veuja de Tiales, con 2 cuartales. Linda: por arriba con tierras de herederos de Baltasar Lorenzo y por abajo con otras de Pedro Domallo.	70
670	En el sitio Pruida de Valdeozoiro, con 11 medios. Linda: por abajo con tierras de Baltasar Vello y por arriba con otras de Domingo Fernández.	0
671	En el sitio de Tesón, con 1 cuartal. Linda: por arriba con tierras de Jorge García y por abajo con otras de Feliciano Álvarez.	0
672	En el sitio de Trasduquida, con 4 cuartales. Linda: por arriba con tierras de Carlos Lorenzo y por abajo con otras de Francisco Alonso.	70
673	En el sitio del Charco de los Rebecos, con 2 cuartales. Linda: por arriba con tierras de Luis García y por abajo con otras de Manuel Alonso.	0
674	En el mismo sitio, con 4 cuartales. Linda: por arriba con tierras de Rodrigo Gutiérrez y por abajo con otras de Miguel Lorenzo.	70
675	En el sitio de Abecedo de los Rebecos, con 2 cuartales. Linda: por arriba con tierras de Isidro Vázquez y por abajo con otras de Apolonia García.	0
676	En el sitio de la Cruz de Carballón. Linda: por arriba con tierras de Hermenegildo Parredo y por abajo con otras de Pedro Cerezales.	0
677	En el sitio de la Valiña, con 0,5 cuartales. Linda: por arriba y abajo con tierras de Julián Gutiérrez.	0
678	Linar en el sitio de las Cortinas, con 3 medios. Linda: por arriba y abajo con huerto y linar de Francisca Alonso.	140
679	En el sitio de Boeza en Valdecrejal, con 1 cuartal. Linda: por arriba con tierras de Hermenegildo Barredo y por abajo con otras de Pedro Cerezales.	0
680	Huerto en el sitio del Carril, con 3 medios de linaza. Linda: por arriba con el camino y por abajo con huerto de Joaquín García.	70
681	Prado en el sitio de Oscandeiños, con 0,5 cuartal. Linda: por arriba con tierras de Agustín Domallo y por abajo con prado de Toribio Gutiérrez.	0
682	Lameira en el sitio de Rellos, con 0,5 cuartal.	0
<i>Censos</i>		
683	Contra Justo García.	3.300
684	Contra Justo García.	1.000
685	Contra Pascual y Polonia García.	660
686	Contra herederos de Pascual Vázquez.	125
Total		6.885

Cargas sobre el caudal de Pradela

<i>Descripción</i>	<i>Reales</i>
Memoria a favor de la iglesia de Pradela.	400
A favor de Juana Romero (Villafranca), se le pagan 3 medios de centeno.	354
A favor de Antonio Toledo (Villafranca), se le pagan 3 medios de centeno.	
A la silla Abacial y Cabildo (Villafranca), se le pagan 12 medios de centeno.	
Total	754

- Total caudal. 6.885 reales.
- Total cargas del caudal. 754 reales.
- Importe caudal líquido. **6.131 reales.**

BIENES EN EL TERMINO DE ARGENTEIROS

<i>Nº</i>	<i>Descripción</i>	<i>Reales</i>
<i>Censos</i>		
687	Contra Juan Fernández.	1.100
Total		1.100

- Importe caudal líquido. **1.100 reales.**

BIENES EN EL TÉRMINO DE BARROSAS DE BARJAS

<i>Nº</i>	<i>Descripción</i>	<i>Reales</i>
<i>Censos</i>		
688	Contra Casimiro Teijón.	2.200
Total		2.200

• Importe caudal líquido. **2.200 reales.**

BIENES EN EL TÉRMINO DE BALDOMIR

<i>Nº</i>	<i>Descripción</i>	<i>Reales</i>
<i>Censos</i>		
689	Contra Antonio Armesto Robles (la Herrería).	3.300
690	Contra Antonio Armesto.	2.200
<i>Faba</i>		
691	Dos prados.	1.500
Total		7.000

• Importe caudal líquido. **7.000 reales.**

BIENES EN EL TÉRMINO DE BALTUILLE DE ARRIBA

<i>Nº</i>	<i>Descripción</i>	<i>Reales</i>
<i>Foros</i>		
692	Contra herederos de Domingo Lago, impuesto sobre 18 cuartales de grano y centeno.	1.395
693	Contra Gabriel Armesto, impuesto sobre 2 cuartales de centeno.	140
694	Contra herederos de Julián Armesto.	1.650
695	Contra herederos de José Corullon.	675
696	Contra herederos de Ventura Laga.	576
697	Contra Andrés Armesto.	220
Total		4.656

• Importe caudal líquido. **4.656 reales.**

BIENES EN EL TÉRMINO DE CALAFRESNAS

<i>Nº</i>	<i>Descripción</i>	<i>Reales</i>
<i>Tierras</i>		
698	En el sitio de Pandelo, con 3 cuartales. Linda: por arriba con tierras de José Delgado, por abajo con prado de Bernardo López, Este con otro de Manuel López.	24
699	En el sitio de Galda de Padelo, con 0,5 cuartal. Linda: por Oeste con Peñas y por abajo con el camino público.	5
700	En el sitio la Era de Rodríguez, con 3 cuartales. Linda: por arriba con camino público y por abajo con tierras de Antonia López, Oeste con otras de Manuel López.	11
701	En el mismo sitio, con 4 cuartales. Linda: por arriba con camino público, Oeste con tierras de José García Casarón, Este con otras de Manuel López.	70
702	En el sitio de Ariña de Ribón, con 0,5 cuartal. Linda: por arriba con el camino, Este con tierras de José García Casarón, Oeste con otras de Bernardo López.	5
703	En el sitio de Rebolíños, con 2 cuartales. Linda: por abajo con el camino, Sur con Francisco Blanco, Oeste con Manuel López.	11

Nº	Descripción	Reales
704	Pedazo con 3 cuartales. Linda: por arriba con el camino, Este con prado de Domingo García, Oeste con tierras de Ramón Fernández.	35
705	En el mismo sitio, con 3 cuartales. Linda: por abajo con camino, Sur con tierras de José López, Oeste con otras de Juan López.	11
706	En el sitio de Penedo Redondo, con 4 cuartales. Linda: por arriba con sendero de Pies, Este con tierras de Roque García, Oeste con otras de Toribio Núñez.	70
707	En el sitio de Carbavieja, con 2,5 cuartales. Linda: por arriba con tierras de Juan Núñez, Este con otras de Vicente González, Oeste con otras de Manuel Courel.	35
708	En el sitio la Cemba, con 3 cuartales. Linda: por arriba con tierras de Basilio López, Este con otras de Juan García, Oeste con otras de Francisco González.	35
709	En el sitio de Obaligote de Peruriña, con 2 cuartales. Linda: por arriba con tierras de Juan Farelo, Este con otras de José García Casarón, Oeste con otras de Juan García.	11
710	Prado en el sitio de la Fuente Limpia, con 1,5 cuartales. Linda: por arriba con camino, Este con huerto de Manuel García, Oeste con otro de Pedro Mallo.	350
711	En el sitio de Villarillo, con 2 cuartales. Linda: por abajo y Oeste con tierras de Silvestre Balboa, por arriba con otras de Mateo García.	5
712	En el mismo sitio, con 5 cuartales. Linda: por arriba con tierras de Antonia Pérez López, Este con otras de Perros, Oeste con otras de José Courel.	175
713	Llamado Campo de los Caballos, con 4 cuartales. Linda: Este con tierras de Francisco González, por arriba con camino, Oeste con prado de Vintriza Fernández.	292
714	Pedazo con 1 cuartal. Linda: por arriba y Oeste con tierras de José López, Este con castaños de Ramón García.	50
715	Parral y soto en el sitio la Camela. Linda: por arriba con el camino, Este con castaños de Francisco López Melezna, Oeste con casa de Francisco Arias.	70
716	Soto en el sitio de Abrigueira de Abajo. Linda: Este con otro de Manuel López Carballal, Oeste con otro de Domingo Courel y por abajo con arroyo.	60
717	Pedazo en el sitio de Prado Raballo, con 2 cuartales. Linda: Este con tierras de Francisco Blanco, Oeste con otras de Roque García y por arriba con otras de Antonia López.	50
718	Prado en el sitio de Broqueira, con 4 medios. Linda: por arriba con prado de Domingo García, Oeste con otro de Bernardo López.	150
719	Pedazo en el sitio de Obarredo, con 0,5 cuartal. Linda: por abajo con tierras de Domingo Courel, Oeste con otras de Francisco Blanco.	20
720	En el sitio de S. Martín, con 0,5 cuartal. Linda: por arriba con huerto de Francisco Núñez, por abajo con tierras de Francisco Blanco, Oeste con otras de Juan Talero.	50
721	En el sitio de Caciña, con 1 cuartal. Linda: por arriba con tierras del conde de Campo Humanes, Este con arroyo, Oeste con prado de Pedro Mallo.	36
722	Cortiña con un canto de prado, en el sitio del Pombar, con 4 fanegas. Linda: Norte con prado de Manuel García Casarón, Oeste con tierras de Francisco Goyanes y camino.	1.400
723	Parral en el sitio del Pozo de los Molinos. Linda: Norte con tierras de Josefa García, Oeste con otras de Domingo López y por arriba con José García.	65
	Total	3.097

• Importe caudal líquido.

3.097 reales.

BIENES EN EL TÉRMINO DE DRAGONTE

Nº	Descripción	Reales
<i>Censos</i>		
730	Contra Antonio Diñeiro.	440
	Total	440

• Importe caudal líquido.

440 reales.

BIENES EN EL TÉRMINO DE MELEZNA

Nº	Descripción	Reales
<i>Tierras</i>		
724	Prado en el sitio de Naballo, con 0,5 cuartal. Linda: por arriba con mata de Manuel Castellanos, por abajo con el arroyo, Oete con tierras de Marta Balboa de Carballo.	100
725	Pedazo en el sitio de Veilla, con 0,5 cuartal. Linda: por arriba con tierras de Ignacio García, Este con peñas, Oeste con otras de Francisco Pérez Mazo.	70
726	En el sitio de los Molinos, con 4 medios. Linda: Este con el camino, por arriba y Oeste con tierras de Juan Pérez de los Molinos.	120
727	Prado en el sitio de Naballos, con 2,5 cuartales. Linda: por arriba con mata de Manuel Castellano, Este con prado de Francisco Córdova, Oeste con prado de Francisco Arias.	100
728	Pedazo en dicho sitio, con 1 cuartal. Linda: por arriba con camino, Este con prado de Francisco García, Oeste con peñas y monte.	160
729	Prado en el sitio de Otabelo, con 0,5 cuartal. Linda: con prado de José Gallego.	100
Total		650

• Importe caudal líquido. **650 reales.**

Total caudal vinculado comprendido en el presente inventario. 7.310.613 reales.

Cargas sobre el caudal vinculado. 246.210 reales.

Total líquido caudal vinculado inventariado. 7.064.402 reales.

Declaraciones

1ª) Se advierte que en el presente inventario formado para la división de las fincas vinculadas entre los interesados, se han comprendido todas las que existen en cada administración, con separación de pueblos y términos, que convienen con las comprendidas en las respectivas fundaciones que se han tenido a la vista; por cuyo medio se facilita la mejor división de estos bienes, con arreglo a lo dispuesto en la ley Desvincular de 1841.

2ª) Se advierte que no habiendo sido posible deducir en las fincas respectivas los censos y memorias impuestos por los fundadores, al carecer de noticias exactas para ello, se ha convenido por todos los interesados que esta deducción se haga al final del caudal de cada pueblo en que se pagan dichas cargas, tomando los datos de las cuentas que ha presentado los respectivos administradores, en las cuales obran los recibos de las personas y corporaciones que en la actualidad perciben sus réditos.

Con las anteriores advertencias queda concluido este inventario que firman los señores interesados.

Andújar a 30 de Abril de 1851

The image shows a collection of handwritten signatures in black ink on a light-colored paper. The signatures are arranged in two columns. The names are written in a cursive script. The names visible include: 'El Marqués de San Fernando', 'Gerónimo Pérez de Vargas y Lombiano', 'Don Albarrán', 'Melchor Pérez de Vargas', and 'Agustín Pérez de Vargas'.

Cuenta y Particion de los Bie-
nes Libres y Vinculados que po-
seyó hasta su fallecimiento la
Señora D.^a Luisa Zambrana y,
Checa Marquesa que fué del Con-
tadero, practicada por el Sr. D.
Luis Cañete y Falla, Contador
Testamentario, en
el Año de
1851.

Don Luis Cañete y Falla, contador y partidador, nombrado por D^a. Luisa Zambrana y Checa, marquesa del Contadero, formalizó cuenta y partición de los bienes libres y vinculados que poseyó dicha señora, entre su viudo, D. José M^a. Pérez de Vargas y Cárdenas, marqués del Contadero y sus cinco hijos y herederos D. Jerónimo, D^a. M^a. Antonia, D. Ildefonso, D^a. Josefa y D. Agustín Pérez de Vargas y Zambrana; a vista de los inventarios formados y aprobados por dichos señores y para la más clara inteligencia de estas operaciones, debo anticipar las siguientes observaciones:

1^a

Sobre la conveniencia de formar cuenta separada de lo libre y vinculado

Conviene observar que las disposiciones especiales del testamento de la difunta relativas a su caudal vinculado, exigen la conveniencia de formar sobre dicho caudal una cuenta y liquidación separada de los demás bienes libres. Una vez concluidas dichas operaciones de lo vinculado y libre y liquidadas las hijuelas de cada partícipe, se procederá a la adjudicación de bienes de cada una, indistintamente de ambas categorías; porque en tal estado de adjudicación desaparecen los inconvenientes de la reunión de los caudales libres y vinculados.

Pero siendo el caudal vinculado el de mayor importancia, se iniciaran las operaciones de división y liquidación por el inventario vinculado y después se practicarán la de los bienes libres.

2^a

Sobre la permuta de los bienes del vínculo fundado por D. Martín Alonso de Zambrana

D. Martín Alonso de Zambrana y D^a. Francisca Barba y Navarrete, fundaron un vínculo y mayorazgo del tercio y quinto de sus bienes, en escritura ante el escribano de Linares, D. Gregorio Jódar Alférez, el 04/09/1632.

Por fallecimiento de dichos señores, se sacó el tercio y quinto de sus bienes para formar el capital de este vínculo, al que correspondió:

- Una casa principal en la c/ Martín Alonso o la del Álamo (Linares).
- Olivares con 3.219 plantas, en la villa de Linares.
- Tierras de labor con 49 fanegas, en la villa de Linares.

Estos bienes los permutó el marqués del Contadero, con conocimiento y aprobación de su hijo primogénito D. Jerónimo, como inmediato sucesor al vínculo, con otros que poseía D. José M^a. Ruiz de Yanguas en la villa de Baños y Bailén. Según escrituras otorgadas en Linares ante el escribano D. Francisco Acedo, el 01/04/1846 y el escribano D. Eugenio Garrido, el 29/05/1848. Siendo el valor de los bienes 132.340 reales, cuya mitad reservable para el sucesor del vínculo importa 66.170 reales.

Posteriormente en pago de dicha mitad, los marqueses del Contadero, entregaron a su hijo primogénito D. Jerónimo 1.836 olivas, valoradas en 87.256 reales, que poseían en concepto de libres en el término de Bailén. El sobrante recibido de 21.086 reales le fue donado por sus padres, según escritura ante el escribano D. Sebastián Romero, el 01/11/1848.

Por las razones indicadas no se ha hecho mención de este vínculo en el inventario general, considerándolo dividido con arreglo a la ley, con anterioridad al fallecimiento de la marquesa del Contadero, su última poseedora.

3ª
Sobre el testamento, inventario, liquidación y
división del caudal vinculado

La marquesa del Contadero falleció el 02/09/1850 bajo las disposiciones del testamento otorgado el 04/02/1847 y se procedió a formar inventario y tasación de todos los bienes que aparecieron pertenecer a los vínculos y mayorazgos de que fue poseedora, los cuales son:

Vínculos fundados en Úbeda

<i>Fundadores</i>	<i>Fecha</i>	<i>Escribano</i>
D ^a . Francisca de Bayona	Sin datos	Sin datos
Lorenzo Muñoz y Luisa San Juan	Sin datos	Sin datos
Gonzalo Salido y Ana Muñoz	Sin datos	Sin datos
Jorge de Riopa	Sin datos	Sin datos
María de Segura	11/07/1607	Alonso Sánchez
D ^a . Luisa Higuera esposa de Martín de Gila	15/06/1632	Francisco García Monreal
Fray Rodrigo Gutiérrez	07/07/1645	Andrés López Medina
D. Sebastián de Ribera	10/08/1685	Juan Hipólito González
Juana Campos esposa de Francisco Navarrete	17/05/1599	Pedro Rodríguez Córdoba
D. Alonso Jalón de Tejada e Higuera	21/05/1703	Juan Alaminos Calatrava
D ^a . Agustina M ^a . Gutiérrez	20/10/1719	Juan Alaminos Calatrava
D ^a . Luisa Campos	04/05/1607	Jerónimo Guzmán
D. Alonso y D ^a . Blanca de la Peñuela	04/04/1630	Bernardo Ventaja
D. Lope Molina Valenzuela (tesorero de la Colegial)	13/06/1633	Bernardo Ventaja
D ^a . Luisa Salido de Molina	06/08/1662	Bernardo Ventaja
D ^a . Violante M ^a . Porcel	20/12/1649	Bernardo Ventaja
D. Diego Salido	10/08/1515	Juan Merlín

Vínculos fundados en Baeza

<i>Fundadores</i>	<i>Fecha</i>	<i>Escribano</i>
D. Antonio Navarrete Peralta	17/08/1570	Juan de Molina

Vínculos fundados en Villacarrillo

<i>Fundadores</i>	<i>Fecha</i>	<i>Escribano</i>
Juan Cortés el Viejo	04/12/1546	Sin datos
Isabel Buedo Inestrosa	24/02/1668	Juan Céspedes Tello
D ^a . Agustina Gutiérrez Castillo	Sin datos	Sin datos

Vínculos fundados en Sabote

<i>Fundadores</i>	<i>Fecha</i>	<i>Escribano</i>
María Meso y Francisco Atencia	01/08/1521	Sin datos
Isabel Pareja	23/08/1568	Juan Córdoba
Andrés de Úbeda y el llamado las Baenas	Sin datos	Sin datos

Vínculos fundados en Bailén

<i>Fundadores</i>	<i>Fecha</i>	<i>Escribano</i>
D ^a . María Contreras	27/04/1673	Miguel Gómez Medina
D. Juan Antonio Contreras Rus y Gamiz	07/10/1727	Dionisio José Villarejo
D. Martín Escalante y D ^a . Catalina Almansa Navarrete	18/11/1626	Gaspar Medina

Vínculos fundados en Jaén

<i>Fundadores</i>	<i>Fecha</i>	<i>Escribano</i>
Juan Fernández Viedma y D ^a . Catalina Leyva	Sin datos	Sin datos
D ^a . Juliana Quesada y D. Juan Viedma	Sin datos	Sin datos
D. Francisco Téllez (Maestre de Escuela de la Catedral)	Sin datos	Sin datos
Diego Fernández Ulloa y D ^a . Ana Aranda	Sin datos	Sin datos
D. Gaspar Vélez de Mendoza	18/05/1547	Alonso Díaz
D ^a . Catalina Cobaleda (viuda de Diego Viedma)	09/08/1574	Diego Gutiérrez

Vínculos fundados en Martos

<i>Fundadores</i>	<i>Fecha</i>	<i>Escribano</i>
Andrés Ladrón de Guevara	17/09/1700	Luis Hervás
D. Rodrigo Manuel de Checa	14/02/1709	Luis Hervás
D ^a . Juana Arias de Saavedra	25/06/1702	Luis Hervás

Vínculos fundados en Granada

<i>Fundadores</i>	<i>Fecha</i>	<i>Escribano</i>
D. Gaspar de León	06/07/1607	Gregorio Arriola

Vínculos fundados en la Peza

<i>Fundadores</i>	<i>Fecha</i>	<i>Escribano</i>
D. Pedro Quesada	1782	José Rodríguez Molina

Vínculos fundados en Lorca

<i>Fundadores</i>	<i>Fecha</i>	<i>Escribano</i>
D. Tomás y D. Nicolás Natarelo	21/11/1587	Alonso Salazar
D. Juan Fernández Camarillas	30/12/1642	Francisco Peralta Guzmán

Vínculos fundados en Cehegín

<i>Fundadores</i>	<i>Fecha</i>	<i>Escribano</i>
D. Jorge y D. Alonso Fajardo	30/05/1652	Mateo Alderete

Vínculos fundados en Madrid

<i>Fundadores</i>	<i>Fecha</i>	<i>Escribano</i>
D. Diego Carbellido y D ^a . Isabel Zurita	12/02/1681	Antonio Urrutia

Vínculos fundados en Corullon

<i>Fundadores</i>	<i>Fecha</i>	<i>Escribano</i>
D. Fernando Carbellido (se ignora datos de fundación, pero si cuando tomó posesión el actual marqués).	08/01/1838	Calisto Panadero López

CUERPO GENERAL DE HACIENDA DE BIENES VINCULADOS

<i>Concepto</i>	<i>Reales</i>
Término de Úbeda	1.456.927
Término de Baeza	36.642
Término de Villacarrillo	123.903
Término de Cazorla	228.026
Término de Sabiote	175.764
Término de Torreperogil	163.790
Término de Jódar	13.549
Término de Villanueva del Arzobispo	3.309
Término de Quesada	5.325
Término de Andújar	94.882
Término de Bailen	388.006
Término de Jaén	234.066
Término de Torredelcampo	18.500
Término de Fuerte del Rey	126.796
Término de Campillos de Arenas	15.522
Término de La Guardia	2.300
Término de Pegalajar	1.200
Término de Cazalilla	34.390
Término de Martos	87.609
Término de Granada	163.186
Término de La Zubia	10.400
Término de Colomera	138.625
Término de La Peza	1.083
Término de Moreda	20.200
Término de Lorca	1.308.486
Término de Campo Coy	260.348
Término de Bullas	941.710
Término de Cehegín	213.438
Término de Madrid	720.038
Término de Villafranca del Bierzo	35.926
Término de Corullón	15.168
Término de Pradela	6.136
Término de Argenteiros	1.100
Término de Barrosas de Barjas	2.200
Término de Baldomir (Faba)	7.000
Término de Valtuille de Arriba	4.656
Término de Calafresna	3.097
Término de Melezna	650
Término de Dragonte	440
Total caudal vinculado	7.064.402

BAJA

- Mitad reservable a favor de D. Jerónimo Pérez de Vargas y Zambrana, como inmediato sucesor de los vínculos. 3.532.201 reales
- =====
- Queda como caudal disponible la otra mitad. 3.532.201 reales
 - Importa el quinto disponible de esta mitad. 706.440 reales
 - Queda para legítimas. 2.825.761 reales
 - Toca a cada uno de los 5 hijos. 565.152 reales

HABER DEL MARQUÉS DEL CONTADERO

- Por el quinto de la mitad disponible. 706.440 reales

HABER DE D. JERÓNIMO PÉREZ DE VARGAS Y ZAMBRANA

- Por la mitad reservable. 3.532.201 reales
- Por su legítima. 565.152 reales
- **Total.** **4.097.353 reales**

HABER DE D^a. M^a. ANTONIA PÉREZ DE VARGAS Y ZAMBRANA

- Por su legítima. 565.152 reales

HABER DE D. ILDEFONSO PÉREZ DE VARGAS Y ZAMBRANA

- Por su legítima. 565.152 reales

HABER DE D^a. JOSEFA PÉREZ DE VARGAS Y ZAMBRANA

- Por su legítima. 565.152 reales

HABER DE D. AGUSTÍN PÉREZ DE VARGAS Y ZAMBRANA

- Por su legítima. 565.152 reales

=====

Declaraciones

Para la más clara inteligencia de estas operaciones, deben tenerse presentes los siguientes presupuestos:

1º**Sobre la Dote y bienes parafernales de la marquesa del Contadero**

El 06/03/1817, estando para casarse D. José M^a. Pérez de Vargas y Cárdenas, marqués del Contadero, con D^a. Luisa Zambrana de Fajardo y Checa, formalizó en Úbeda, carta de pago y recibo de Dote, ante el escribano Juan Chinel Gallego, de los bienes que dicha señora trajo a su matrimonio importando 62.834 reales.

En la misma escritura, ofreció el señor otorgante a la citada señora, por arras o donación proter nupcias la cantidad de 55.000 reales y se obligó a devolver ambas sumas siempre que el matrimonio se disolviese por cualquier concepto. Habiendo llegado este caso por el fallecimiento de la marquesa, se ha dispuesto por los interesados, en vista de un dictamen dado por letrado, que el importe de la Dote se entienda en los 62.834 reales que la viuda aportó al matrimonio y no los 117.834 reales.

Posteriormente durante su matrimonio, heredo la marques por fallecimiento de sus padres varios bienes que importaron 97.818 reales, habiendo entrado en la sociedad conyugal como caudal de la señora que debe abonarse a sus herederos.

2º

Sobre capital y herencias del marqués del Contadero

D. José M^a. Pérez de Vargas y Cárdenas, al tiempo de celebrar su matrimonio, hizo capital de los bienes que había aportado y ascendió a 8.206 reales, en valor de un coche, 3 caballos y varias alhajas de oro, según consta de la relación formada por el mismo señor.

Después del matrimonio, heredo por fallecimiento de su padre D. Jerónimo Pérez de Vargas y Moreno, marqués del Contadero, 18.407 reales, en valor de varios muebles, alhajas y dinero.

Por lo cual se debe deducir del caudal libre inventariado 26.613 reales, que se le abonan en esta partición.

3º

Sobre la indemnización que debe recibir el inmediato sucesor de las vinculaciones que poseyó la marquesa del marqués del Contadero

El marqués del Contadero ha enajenado durante su matrimonio varios bienes vinculados que pertenecían a su esposa y son:

- El cortijo llamado Hernán Pérez, 2 hazas de tierra en el sitio de Valparaiso y Fuente la Reina y otra haza en el pueblo de los Villares.
- olivar en la Cañada de la Reina en la ciudad de Jaén.

Todo importó 79.388 reales, y debe indemnizar a D. Jerónimo Pérez de Vargas y Zambrana, como sucesor del vínculo fundado por D. Juan Fernández de Viedma y D^a. Catalina de Leyva a quienes pertenecieron estas fincas, de la mitad reservable (39.694 reales), la cual se bajará del caudal libre de la difunta marquesa.

Así mismo resulta que los marquesas del Contaderos, entregaron a su hija D^a. Josefa Pérez de Vargas y Zambrana, cuando contrajo matrimonio cuando contrajo matrimonio con D. José Moreno Rocafull, varios bienes, alhajas y dinero por 118.899 reales, entre dichos bienes se encuentra:

- La hacienda de Cañada de Alba con su cortijo y 132 fanegas de tierra.
- Haza de tierra con 7 fanegas en el sitio de la Plata.
- Haza de tierra con 3 fanegas en el sitio de Bujercal.
- Haza de tierra con 42 fanegas en el sitio de las Camarillas.

Todo en el término de Lorca y por importe de 88.899 reales. Y como estas fincas pertenecieron al vínculo fundado por D. Juan Fernández Camarillas, se debe indemnizar el inmediato sucesor D. Jerónimo Pérez de Vargas y Zambrana, por su mitad reservable de 44.449 reales, que se bajará del caudal libre de la difunta marquesa.

4º

Sobre el caudal que debe colacionarse para aumento de legítimas

Los marqueses del Contadero cuando se casaron sus hijos, entregaron a todos ellos a cuenta de legítima paterna y materna, diferentes bienes libres y vinculados, sin designación de los valores, indicando solo la cantidad entregada:

- D. Jerónimo Pérez de Vargas y Zambrana, ha recibido a cuenta de ambas legítimas la cantidad de 77.401 reales.
- D^a. M^a. Antonia Pérez de Vargas y Zambrana, recibió al contraer matrimonio con D. José Albarracín y Scals, la cantidad de 64.781 reales. Según escritura de dote otorgada el 20/11/1840, ante el escribano D. Manuel García Aldehuela, posteriormente ha recibido en fincas y dinero 150.847 reales, según resulta de la escritura otorgada en 09/12/1848, ante el escribano D. Sebastián Romero, cuyo total es 215.628 reales.
- D. Ildefonso Pérez de Vargas y Zambrana, recibió al contraer matrimonio con D^a. Ana M^a. Pérez de Vargas y Castejón, la cantidad de 286.057 reales, según escritura otorgada el 18/05/1849, ante el escribano D. Sebastián Romero, posteriormente ha recibido 26.438 reales, cuyo total es 313.095 reales.
- D^a. Josefa Pérez de Vargas y Zambrana, recibió al contraer matrimonio con D. José Moreno Rocafull, la cantidad de 118.899 reales, según consta en la escritura otorgada en Lorca el 10/09/1845, ante el escribano D. Francisco Mellado.
- D. Agustín Pérez de Vargas y Zambrana, recibió al contraer matrimonio con D^a. Rosa de Quero y Soldado, la cantidad de 292.536 reales, según escritura otorgada el 05/11/1848, ante el escribano D. Sebastián Romero, posteriormente ha recibido 45.760 reales, cuyo total es 338.296 reales.

Con arreglo a lo expuesto, deben colacionar los cinco hijos, la mitad de los valores que han recibido por cuenta de legítimas en esta forma:

D. Jerónimo, 38.700 reales, D^a. M^a. Antonia, 107.814 reales, D. Ildefonso, 156.547 reales, D^a. Josefa, 59.449 reales y D. Agustín, 69.148 reales. Reservando la otra mitad para cuando llegue el caso de la partición de los bienes del padre. Según regla general de derecho, cuando no se ha determinado por cada uno de los cónyuges la cantidad que anticipan a sus hijos por cuenta de sus respectivas legítimas.

=====

CUERPO GENERAL DE HACIENDA DE BIENES LIBRES

<i>Concepto</i>	<i>Reales</i>
Muebles, cuadros y pinturas	28.963
Vidriado, cristal y bandejas	5.642
Cobre, hierro y bronce	5.143
Esterado y adornos del estrado	8.186
Ropa de la casa y mantelería	10.341
Ropa de la señora, abanicos y quitasoles	13.561
Alhajas de oro y plata, telescopio y anteojos	48.485
Guarnes y caballerías	23.434
Carruajes	33.600
Muebles en casa principal de Úbeda	4.084
Muebles en cortijo del Pelado y molino de Úbeda	3.105
Muebles en hacienda de S. Luis y molino de Bailen	4.706
Granos y semillas	123.434
Aceite	478.312
Edificios	104.813
Olivares	56.015
Viñas	14.000
Tierras de labor	2.160
Créditos a favor	219.169
Efectivo	250.495
Total caudal libre	1.436.651

BAJAS GENERALES

<i>Concepto</i>	<i>Reales</i>
Dote al matrimonio de la difunta marquesa	117.834
Herencia de los padres de la marquesa	97.818
Herencia del padre del marqués	26.613
Mitad de los bienes vinculados vendidos por los marqueses	84.143
Total	326.409

- Queda como caudal de gananciales. 1.110.242 reales
- Mitad que corresponde a cada cónyuge. 555.121 reales

HABER DE D^a. LUISA ZAMBRANA Y CHECA

- Por la dote aportada a su matrimonio. 117.834 reales
- Por la herencia de sus padres. 97.818 reales
- Por la mitad de gananciales. 555.121 reales
- **Total.** **770.773 reales**

Distribución del caudal

- Importa el quinto del caudal. 154.154 reales
- Queda para legítimas. 616.618 reales
- Aumento por lo recibido a cuenta los 5 hijos. 531.659 reales
- Total de legítimas. 1.148.278 reales
- Toca a cada uno de sus 5 hijos. 229.655 reales

=====

Liquidación entre los herederos**HABER DEL MARQUÉS DEL CONTADERO**

- Por el quinto en que ha sido mejorado por la difunta. 154.154 reales
- Por la herencia de sus padres. 26.613 reales
- Por la mitad de gananciales. 555.121 reales
- **Total.** **735.888 reales**

HABER DE D. JERÓNIMO PÉREZ DE VARGAS Y ZAMBRANA

- Por su legítima materna. 229.655 reales
- Por la mitad de los bienes vinculados que sus padres vendieron. 84.143 reales
- **Total.** **313.799 reales**

HABER DE D^a. M^a. ANTONIA PÉREZ DE VARGAS Y ZAMBRANA

- Por su legítima materna. 229.655 reales

HABER DE D. ILDEFONSO PÉREZ DE VARGAS Y ZAMBRANA

- Por su legítima materna. 229.655 reales

HABER DE D^a. JOSEFA PÉREZ DE VARGAS Y ZAMBRANA

- Por su legítima materna. 229.655 reales

HABER DE D^a. M^a. ANTONIA PÉREZ DE VARGAS Y ZAMBRANA

- Por su legítima materna. 229.655 reales

HABER DE D. AGUSTÍN PÉREZ DE VARGAS Y ZAMBRANA

- Por su legítima materna. 229.655 reales

=====

Con arreglo a todas las operaciones del caudal libre y vinculado que quedó por fallecimiento de la marquesa del Contadero y a lo advertido en las suposiciones de esta cuenta, procederé a formar los haberes que corresponden a los señores interesados por todos sus derechos, con la adjudicación de bienes para su pago en la forma siguiente:

HABER DEL MARQUÉS DEL CONTADERO

<i>Concepto</i>	<i>Reales</i>
Por el quinto en que ha sido mejorado por la difunta	154.154
Por la mitad de gananciales	551.121
Por herencia del padre del marqués	26.613
Por el quinto de la mitad disponible de caudal vinculado	706.440
Por el capital de los censos que gravan las casas de Madrid (al quedar obligado al pago de sus réditos)	72.392
Total	1.514.721

Adjudicación y pago

<i>Descripción</i>	<i>Reales</i>
Muebles de madera, cuadros y pinturas (nº 1 a 219).	22.257
Vidriado, cristal, cobre, hierro, bronce (nº 220 a 399).	9.179
Esterado y adornos del estrado (nº 400 a 437).	8.060
Telescopio y anteojo (nº 438 a 439).	2.000
Ropas de casa y ropas de vestir (nº 440 a 714).	9.339
Alhajas de oro y plata (nº 715 a 782).	12.162
Guarnes y caballerías (nº 783 a 815).	16.704
Carruajes (nº 819 a 822).	15.600
Muebles en fincas de Úbeda (nº 823 a 957).	980
Muebles hacienda de S. Luis (nº 1019 a 1128).	2.021
Granos y semillas (nº 1155 a 1164).	78.848
Aceite (nº 1167 a 1177).	299.830
<i>Fincas del caudal libre</i>	
Edificios (nº 1178 y 1179).	12.335
Viñas (nº 1181).	14.000
Créditos (nº 1214, 1217 a 1221, 1223, 1225 a 1228).	258.458
<i>Fincas del caudal vinculado</i>	
Edificios (nº 3, 8, 571 y 572).	745.165
Censos (nº 575 y 576).	7.000
Total	1.514.721

• Total bienes adjudicados.	1.514.721 reales.
• Total haber.	1.514.721 reales.
• Diferencia.	0 reales.

HABER DE D. JERÓNIMO PÉREZ DE VARGAS Y ZAMBRANA

<i>Concepto</i>	<i>Reales</i>
Por la mitad reservable de los bienes vinculados.	3.532.201
Por la legítima de los bienes vinculados.	565.152
Por la mitad de los bienes vinculados que sus padres vendieron.	84.143
Por su legítima materna de los bienes libres.	229.655
Por el capital de los censos y memorias que gravan las fincas adjudicadas (al quedar obligado al pago de sus réditos).	127.943
Total	4.539.096

Adjudicación y pago

<i>Descripción</i>	<i>Reales</i>
Muebles de madera, cuadros, pinturas y adornos (nº 1 a 146, 427 a 432 y 437).	4.260
Ropas de casa y ropas de vestir (nº 483, 519, 530 a 542, 576 a 714).	3.109
Alhajas de oro y plata (nº 715 a 782).	10.582
Muebles en fincas de Úbeda (nº 823, 832, 834 a 957).	2.927
Muebles cortijo del Pelado y molino de Úbeda (nº 958 a 1018).	3.105
Muebles de Bailén (nº 1142, 1149 a 1154).	241
Granos y semillas (nº 1157 y 1160).	7.920
Aceite (nº 1171, 1173 y 1175).	35.696
<i>Fincas del caudal libre</i>	
Edificios (nº 1202 a 1204).	30.342
Olivares (nº 1205 a 1208).	14.953
Créditos (nº 1213, 1224, 1226 a 1228).	41.509
<i>Fincas del caudal vinculado</i>	
<i>Úbeda</i>	
Edificios (nº 1, 2, 4 7, 9 a 23).	413.053
Hacienda Mirabuenos (nº 24 y 25).	93.970
Hacienda Tesorero (nº 26 y 27).	60.079
Hacienda Vega del Pelado (nº 28 a 32).	362.606
Olivares (nº 33 a 71).	162.449
Viñas (nº 72 a 85).	52.634
Cortijo Carbellino (nº 86 a 88).	30.094
Cortijo la Herradura (nº 89 a 91).	35.205
Cortijo el Indiano (nº 92 y 93).	129.605
Cortijo Tesorero (nº 94 a 104).	81.320
Tierras de labor (nº 105 a 117).	61.465
Huertos (nº 118 a 120).	13.936
Solares (nº 121 a 125).	2.635
Censos (nº 126 a 132).	11.301
<i>Baeza</i>	
Olivares (nº 133 a 137).	21.514
Viña (nº 138).	5.314
Tierras de labor (nº 139 a 144).	11.097
Censo (nº 145).	6.600
<i>Villacarrillo</i>	
Edificios (nº 146 a 148).	29.923
Olivares (nº 149 a 151).	8.192
Huerto (nº 152).	800

<i>Descripción</i>	<i>Reales</i>
Viñas (nº 153 y 154).	7.304
Tierras de labor (nº 155 a 177).	49.990
Censos (nº 178 a 195).	16.812
<i>Cazorla</i>	
Cortijo de Hornos (nº 196, 198 a 205).	95.293
Tierras de labor (nº 206 a 208).	30.925
Cortijo Tapias Coloradas (nº 209 a 215).	76.895
Cortijo Piedra Almagro (nº 216).	10.140
Censos (nº 217 a 219).	14.172
<i>Sabiote</i>	
Edificios (nº 220 y 221).	15.668
Olivares (nº 222 a 224).	6.734
Cortijo del Monje (nº 225 a 240).	27.470
Cortijo los Almendros (nº 241 a 245).	109.783
Huerta (nº 246 y 247).	11.375
<i>Torreperogil</i>	
Edificios (nº 248 y 249).	23.838
Olivares (nº 250 a 252).	3.352
Viña (nº 253).	37.492
Cortijo Poco Humo (nº 254 a 257).	30.668
Tierras de labor (nº 258 a 260).	68.695
Censos (nº 261 a 264).	6.308
<i>Jódar</i>	
Censos (nº 265)	9.499
<i>Quesada</i>	
Viña (nº 270).	487
Censos (nº 271 y 272).	4.833
<i>Bailén</i>	
Edificios (nº 278 y 279).	50.190
Olivares (nº 292, 302 y 303).	60.380
<i>Martos</i>	
Edificios (nº 360 y 361).	15.425
Olivares (nº 362 a 364).	34.880
Huerta (nº 365).	9.000
Tierras de labor (nº 366 a 371).	28.304
<i>Granada</i>	
Edificios (nº 372 a 385).	118.618
Censos (nº 386 a 388).	67.561
<i>La Zubia</i>	
Tierras de labor (nº 389).	10.400
<i>Colomera</i>	
Cortijo la Torrecilla (nº 390 a 393).	93.486
Cortijo Duramar (nº 394 a 396).	35.300
Cortijo del Navazo (nº 397 a 399).	77.400
<i>La Peza</i>	
Edificio (nº 400).	3.100
Tierras de labor (nº 401 y 402).	650
<i>Moreda</i>	
Cortijo de Inquisidores (nº 403 y 404).	20.200
<i>Lorca</i>	
Aguas (nº 435 a 510).	494.234
<i>Campo Coy</i>	
Cortijo Campo Coy (nº 512).	55.976

<i>Descripción</i>	<i>Reales</i>
<i>Bullas</i>	
Edificios (nº 513 a 519).	94.553
Cortijo la Huerta (nº 520).	7.816
Tierras de labor (nº 521 a 535).	540.320
Aguas (nº 536 a 543).	324.000
Censos (nº 544 a 555).	576
<i>Madrid</i>	
Censo (nº 573).	11.000
Caudal colacionado.	38.700
Total	4.539.096

- Total bienes adjudicados. 4.539.096 reales.
- Total haber. 4.539.096 reales.
- **Diferencia.** **0 reales.**

HABER DE D^a. M^a. ANTONIA PÉREZ DE VARGAS Y ZAMBRANA

<i>Concepto</i>	<i>Reales</i>
Por la legítima de los bienes vinculados.	565.152
Por su legítima materna de los bienes libres.	229.655
Por el capital de los censos y memorias que gravan las fincas adjudicadas (al quedar obligado al pago de sus réditos).	11.607
Total	806.415

Adjudicación y pago

<i>Descripción</i>	<i>Reales</i>
Muebles de madera, cuadros, pinturas y adornos (nº 107 a 109).	66
Ropas de casa y ropas de vestir (nº 480, 517, 519, 576 a 714).	3.219
Alhajas de oro y plata (nº 753, 775 y 820).	19.020
Granos y semillas (nº 1157, 1160).	7.920
Aceite (nº 1171, 1173, 1175).	35.696
<i>Fincas caudal libre</i>	
Edificios (nº 1180).	4.000
Olivares (nº 1187, 1189 a 1194 y 1198).	17.461
Créditos (nº 1210, 1213, 1215, 1224 y 1225).	18.333
Efectivo (nº 1226 a 1228).	20.039
<i>Fincas caudal vinculado</i>	
<i>Andújar</i>	
Hacienda de Checa (nº 273 a 277).	94.882
<i>Bailén</i>	
Edificios (nº 279).	23.033
Olivares (nº 304, 305, 310).	26.290
<i>Jaén</i>	
Edificios (nº 316 a 319).	82.850
Huertas (nº 320 a 329).	57.430
Tierras de labor (nº 330 a 337).	29.450
Censos (nº 338 a 341).	69.273
<i>Torredelcampo</i>	
Huertas (nº 342 y 343).	18.500
<i>Campillo de Arenas</i>	
Cortijo la Alberquilla (nº 348 a 351).	15.522
<i>La Guardia</i>	
Huertas (nº 352).	2.300

<i>Descripción</i>	<i>Reales</i>
<i>Pegalajar</i>	
Huertas (n° 353).	1.200
<i>Lorca</i>	
Aguas (n° 435 a 510).	82.372
<i>Campo Coy</i>	
Hacienda Campo Coy (n° 512).	55.980
<i>Madrid</i>	
Censo (n° 574).	11.000
Caudal colacionado.	107.814
Total	806.415

- Total bienes adjudicados. 806.415 reales.
- Total haber. 806.415 reales.
- **Diferencia.** **0 reales.**

HABER DE D. ILDEFONSO PÉREZ DE VARGAS Y ZAMBRANA

<i>Concepto</i>	<i>Reales</i>
Por la legítima de los bienes vinculados.	565.152
Por su legítima materna de los bienes libres.	229.655
Por el capital de los censos y memorias que gravan las fincas adjudicadas (al quedar obligado al pago de sus réditos).	8.981
Total	803.789

Adjudicación y pago

<i>Descripción</i>	<i>Reales</i>
Muebles de madera, cuadros, pinturas y adornos (n° 1 a 334).	1.112
Ropas de casa y ropas de vestir (n° 485, 576 a 714).	3.219
Alhajas de oro y plata (n° 715 a 782).	1.042
Carruajes y caballerías (n° 816 a 818).	10.950
Muebles en molino de Bailén (n° 829, 832, 1129 a 1148).	1.304
Granos y semillas (n° 1157, 1160).	7.920
Aceite (n° 1171, 1173, 1175).	35.696
<i>Fincas caudal libre</i>	
Olivares (n° 1185, 1188 y 1196).	8.210
Créditos (n° 1209, 1213 y 1225).	23.141
Efectivo (n° 1226 a 1228).	20.039
<i>Fincas caudal vinculado</i>	
<i>Bailén</i>	
Olivares (n° 283, 285, 295, 296, 298, 299, 301, 306 a 309, 313 a 315).	92.889
<i>Lorca</i>	
Aguas (n° 435 a 510).	82.372
<i>Campo Coy</i>	
Hacienda Campo Coy (n° 512).	55.980
<i>Cehegin</i>	
Edificios (n° 556 a 560).	14.208
Tierras de labor (n° 561 a 567).	186.325
Censos (n° 568 y 569).	11.400
Escribanía (n° 570).	10.666
<i>Madrid</i>	
Censo (n° 574).	11.000

<i>Descripción</i>	<i>Reales</i>
<i>Villafranca del Bierzo</i>	
Foros (nº 577 a 579).	28.075
Censos (nº 580 a 608).	7.846
<i>Corullón</i>	
Tierras de labor (nº 609 a 637).	8.800
Foros (nº 638 a 645).	8.920
Viña (nº 646).	300
Fincas sin valor (nº 647 a 653).	0
<i>Pradela</i>	
Tierras de labor (nº 654 a 682).	1.800
Censos (nº 683 a 686).	5.085
<i>Argenteiros</i>	
Censo (nº 687).	1.100
<i>Barrosas de Barjas</i>	
Censo (nº 688).	2.200
<i>Baldomir</i>	
Censo (nº 689 y 690).	5.500
<i>Faba</i>	
Tierras de labor (nº 691).	1.500
<i>Valtuille de Arriba</i>	
Foros (nº 692 a 697).	4.656
<i>Calasfresnas</i>	
Tierras de labor (nº 698 a 723).	3.141
<i>Melezna</i>	
Tierras de labor (nº 724 a 729).	650
<i>Dragonte</i>	
Censo (nº 730).	440
Caudal colacionado.	156.547
Total	803.789

- Total bienes adjudicados. 803.789 reales.
- Total haber. 803.789 reales.
- **Diferencia.** **0 reales.**

HABER DE D^a. JOSEFA PÉREZ DE VARGAS Y ZAMBRANA

<i>Concepto</i>	<i>Reales</i>
Por la legítima de los bienes vinculados.	565.152
Por su legítima materna de los bienes libres.	229.655
Por el capital de los censos y memorias que gravan las fincas adjudicadas (al quedar obligado al pago de sus réditos).	20.476
Total	815.284

Adjudicación y pago

<i>Descripción</i>	<i>Reales</i>
Ropas de casa y ropas de vestir (nº 576 a 714).	1.721
Alhajas de oro y plata (nº 725, 756, 757, 773).	9.742
Granos y semillas (nº 1157, 1160).	7.920
Aceite (nº 1171, 1173, 1175).	35.696
Créditos (nº 1221, 1222, 1225).	21.949
Efectivo (nº 1226 a 1228).	20.039

<i>Descripción</i>	<i>Reales</i>
<i>Fincas caudal vinculado</i>	
<i>Lorca</i>	
Edificios (nº 405 a 408).	192.190
<i>Campo Coy</i>	
Hacienda Campo Coy (nº 409 a 414).	36.767
Hacienda Campo Coy (nº 512).	55.980
<i>Tiata</i>	
Hacienda los Reales (nº 415 a 434).	279.353
Agua (nº 435).	82.372
Censo	1.100
<i>Madrid</i>	
Censo (nº 574).	11.000
Caudal colacionado.	59.449
Total	815.284

- Total bienes adjudicados. 815.284 reales.
- Total haber. 815.284 reales.
- **Diferencia.** **0 reales.**

HABER DE D. AGUSTÍN PÉREZ DE VARGAS Y ZAMBRANA

<i>Concepto</i>	<i>Reales</i>
Por la legítima de los bienes vinculados.	565.152
Por su legítima materna de los bienes libres.	229.655
Por el capital de los censos y memorias que gravan las fincas adjudicadas (al quedar obligado al pago de sus réditos).	4.810
Total	799.617

Adjudicación y pago

<i>Descripción</i>	<i>Reales</i>
Muebles de madera, cuadros, pinturas y adornos (nº 1 a 146, 220 a 334)	1.251
Ropas de casa y ropas de vestir (nº 479 a 714).	3.197
Alhajas de oro y plata (nº 715).	1.935
Guarnés y caballerías (nº 785, 796, 809, 810, 825, 826, 828, 832).	6.902
Muebles casa Úbeda (nº 872, 873, 874, 876, 877, 878).	720
Molino de Bailén (nº 1129 a 1148).	1.222
Granos y semillas (nº 1157, 1160, 1164 a 1666).	12.130
Aceite (nº 1171, 1173, 1175).	35.696
<i>Fincas caudal libre</i>	
Edificios (nº 1182).	13.763
Olivares (nº 1183, 1184, 1186, 1195, 1197, 1199 a 1201).	59.442
Créditos (nº 1211, 1212, 1215 a 2117, 1225).	26.108
Efectivo (nº 1226 a 1228).	20.039
<i>Fincas caudal vinculado</i>	
<i>Bailén</i>	
Edificios (nº 280 a 282).	37.279
Olivares (nº 284, 286 a 291, 293, 294, 297, 300,311).	91.043
Tierras de labor (nº 312).	7.310
<i>Fuerte del Rey</i>	
Cortijo Peñón de Zafra (nº 344 y 345).	55.064
Cortijo del Moral (nº 346 y 347).	71.732

<i>Descripción</i>	<i>Reales</i>
<i>Cazalilla</i>	
Tierras de labor (n° 354 a 359).	23.340
<i>Lorca</i>	
Aguas (n° 435 a 510).	82.372
<i>Campo Coy</i>	
Hacienda Campo Coy (n° 512).	55.980
<i>Madrid</i>	
Censo (n° 574).	11.000
Caudal colacionado.	169.148
Total	799.617

- Total bienes adjudicados. 815.284 reales.
- Total haber. 815.284 reales.
- **Diferencia.** **0 reales.**

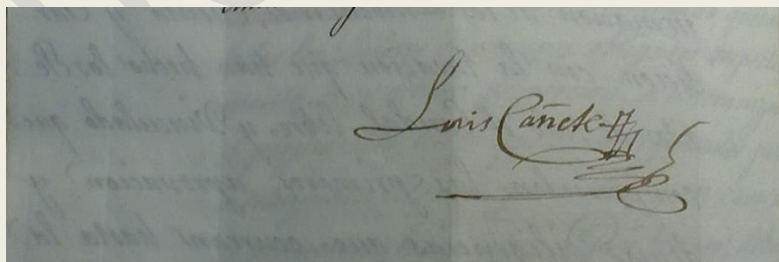
Y estando concluidas las adjudicaciones a los interesados en la partición de los bienes vinculados y libres que poseyó la marquesa del Contadero, se hacen para terminar estas operaciones, las siguientes:

Declaraciones

- 1ª) Si aparecieran otros bienes pertenecientes a esta caudal se deberán tener por aumento y dividirse entre todos los partícipes en la misma forma que los inventariados.
- 2ª) Que las escrituras de propiedad de las fincas adjudicadas, se deben entregar a cada uno de los herederos, para que puedan acreditar en todo tiempo su propiedad.
- 3ª) Finalmente se advierte que los derechos devengados en la formación de inventario, tasación, cuenta, partición y escrituras, se deben abonar proporcionalmente.

Con cuyas declaraciones queda concluida esta cuenta y partición con arreglo a los documentos que he tenido a la vista y a los convenios de los herederos; declarando solemnemente haberla practicado con toda legalidad y sin producir agravio alguno y por ello como contador y partidor testamentario la firmo.

Andújar, 29 de Septiembre de 1851



Luis Canek